



Bosna i Hercegovina  
Federacija Bosne i Hercegovine  
ŽUPANIJA ZAPADNOHERCEGOVAČKA  
VLADA

Broj: 01-1497-4/23-25  
Široki Brijeg 18. prosinca 2023.

Bosna i Hercegovina  
FEDERACIJA BOSNE I HERCEGOVINE  
ŽUPANIJA ZAPADNOHERCEGOVAČKA

Primi:	19. 12. 2023
Čiji:	
Šifra:	01 01-9 1592 23

**SKUPŠTINA ŽUPANIJE  
ZAPADNOHERCEGOVAČKE  
n/r predsjednika Ivana Jelčića**

**PREDMET:** *Prijedlog Odluke o davanju suglasnosti na podatke iz popisnih lista broj: 777, 1355 i 1415 k.o. Konjsko Bare, dostavlja se*

*Sukladno članku 149. Poslovnika Skupštine Županije Zapadnohercegovačke („Narodne novine Županije Zapadnohercegovačke“, br. 10/03) u prilogu Vam dostavljamo tekst Prijedloga Odluke o davanju suglasnosti na podatke iz popisnih lista broj: 777, 1355 i 1415 k.o. Konjsko Bare, koju je utvrdila Vlada Županije Zapadnohercegovačke na 25. sjednici, održanoj 18. prosinca 2023. godine, te predlažemo da se rasprava o Prijedlogu Odluke obavi na sljedećoj sjednici Skupštine Županije Zapadnohercegovačke.*

*S poštovanjem,*



*Predsjednik  
Predrag Čović*

Na temelju članka 19. stavka (4) Zakona o Vladi Županije Zapadnohercegovačke („Narodne novine Županije Zapadnohercegovačke“, broj:15/21) i članka 62. Poslovnika o radu Vlade Županije Zapadnohercegovačke („Narodne novine Županije Zapadnohercegovačke“, broj:34/23), Vlada Županije Zapadnohercegovačke na 25. sjednici održanoj 18. prosinca 2023. godine, donijela je

## ZAKLJUČAK

### Članak 1.

Utvrđuje se tekst Prijedloga Odluke o davanju suglasnosti na podatke iz popisnih lista broj: 777, 1355 i 1415 k.o. Konjsko Bare i upućuje se Skupštini Županije Zapadnohercegovačke u daljnju proceduru.

### Članak 2.

Ovaj Zaključak stupa na snagu danom donošenja.

Bosna i Hercegovina  
Federacija Bosne i Hercegovine  
**ŽUPANIJA ZAPADNOHERCEGOVAČKA**  
**- VLADA -**  
Broj:01-1497-3/23-25  
Široki Brijeg, 18. prosinca 2023.

Predsjednik  
**Predrag Čović**





Bosna i Hercegovina  
Federacija Bosne i Hercegovine  
**ŽUPANIJA ZAPADNOHERCEGOVAČKA**  
**MINISTARSTVO PROSTORNOG UREĐENJA,**  
**GRADITELJSTVA I ZAŠTITE OKOLIŠA**

Bosna i Hercegovina  
FEDERACIJA BOSNE I HERCEGOVINE  
ŽUPANIJA ZAPADNOHERCEGOVAČKA

Broj: 06-01-02-329-13/23  
Posušje, 18. prosinca 2023. godine

Primit:	18. 12. 2023.
Opis:	
	01- 1497-2/23

**VLADA ŽUPANIJE ZAPADNOHERCEGOVAČKE**  
**ŠIROKI BRIJEG**

**PREDMET: Prijedlog Odluke o davanju suglasnosti na podatke iz popisnih lista broj: 777,  
1355 i 1415 k.o. Konjsko Bare**  
- dostavlja se

Sukladno članku 41. Poslovnika o radu Vlade ("Narodne novine Županije Zapadnohercegovačke", broj 34/23) dostavljamo Vam naknadno pristiglo mišljenje Županijskog pravobraniteljstva broj: M: 36/23 na Prijedlog Odluke o davanju suglasnosti na podatke iz popisnih lista broj: 777, 1355 i 1415 k.o. Konjsko Bare a radi upućivanja u daljnju proceduru.

S poštovanjem,

Prilog:

1. Mišljenje Županijskog pravobraniteljstva broj: M: 36/23

Dostaviti:

1. Naslovu
2. Pismohrani





Bosna i Hercegovina  
Federacija Bosne i Hercegovine  
**ŽUPANIJA ZAPADNOHERCEGOVAČKA**  
**ŽUPANIJSKO PRAVOBRANITELJSTVO**

15.12.2023  
06-01-02-329-12/23

Broj: M: 36/23  
Široki Brijeg, 14.12.2023.godine

**Ministarstvo prostornog uređenja,  
graditeljstva i zaštite okoliša ŽZH**

**Na /r Ministra**

**Predmet: Mišljenje**

Veza: Vaš br: 06-01-02-329-4/23

Cijeneći ovlasti i nadležnosti Vlade Župšanije Zapadnohercegovačke i nadležnosti Skupštine Županije Zapadnohercegovačke u pogledu donošenja odluka sukladno Zakonu o imovini ŽZH i Zakonu o upravljanju imovine ŽZH, te pripremu dokumentacije i akata o nadležnog resornog Ministarstva prostornog uređenja, graditeljstva i zaštite okoliša ŽZH, sukladno aktu Pravobraniteljstva br: R:7/21 od 20.11.2023. godine, mišljenja smo, da ukoliko Vlada treba dati suglasnost za navedene podatke, a kako je sve navedeno u dostavljenom nacrtu prijedloga odluke od 06.12.2023. godine, smatramo da Skupština nema razloga da ne usvoji prijedlog Vlade i donese takvu odluku.

S poštovanjem,



**Županijski pravobranitelj**

**Mate Lončar**

**Zamjenica županijskog pravobranitelja**

**Gordana Nenadić**



Bosna i Hercegovina  
Federacija Bosne i Hercegovine  
**ŽUPANIJA ZAPADNOHERCEGOVAČKA**  
VLADA

Broj: 01-1497-1/23  
Široki Brijeg, 15. prosinca 2023

**Ministarstvo prostornog uređenja,  
graditeljstva i zaštite okoliša  
Posušje**

**Predmet: Dokumentacija, vraća se,**

Poštovani,

Dana 15. prosinca 2023. godine dostavili ste nam Vaš akt broj:06-01-02-329-8/23 od 15. prosinca koji se tiče Prijedloga Odluke o davanju suglasnosti na podatke iz popisnih lista broj:777,1355 i 1415 k.o. Konjsko Bare.

Isti materijal ne sadrži mišljenje Županijskog pravobraniteljstva, kako to nalaže članak 46. stavak (2) Poslovnika o radu Vlade Županije Zapadnohercegovačke ("Narodne novine Županije Zapadnohercegovačke", broj: 34/23), obzirom da se radi o predmetu imovinsko-pravnog karaktera.

Stoga Vam na temelju članku 54. Poslovnika o radu Vlade Županije Zapadnohercegovačke ("Narodne novine Županije Zapadnohercegovačke", broj: 34/23), predmetni materijal vraćamo na upotpunjavanje i tražimo da za sjednicu Vlade Županije Zapadnohercegovačke pripremite materijale podobne za razmatranje.

S poštovanjem,



**Tajnik Vlade**  
Kristijan Zovko

HP LaserJet MFP M227fdw

# Potvrda faksa

15-Pro-2023 13:19

Job	Datum	Vrijeme	Vrsta	Identifikacija	Trajanje	Str	Rezultat
1442	15/12/2023	13:18:00	Pošalj	039682161	1:10	2	U redu



Bosna i Hercegovina  
Federacija Bosne i Hercegovine  
ŽUPANIJA ZAPADNOHERCEGOVAČKA  
VLADA

Broj: 01-1497-1/23  
Široki Brijeg, 15. prosinca 2023

Ministarstvo prostornog uređenja,  
graditeljstva i zaštite okoliša  
Posušje

**Predmet:** Dokumentacija, vraća se,

Poštovani,

Dana 15. prosinca 2023. godine dostavili ste nam Vaš akt broj:06-01-02-329-8/23 od 15. prosinca koji se tiče Prijedloga Odluke o davanju suglasnosti na podatke iz popisnih lista broj:777,1355 i 1415 k.o. Konjsko Bare.

Isti materijal ne sadrži mišljenje Županijskog pravobraniteljstva, kako to nalaže članak 46. stavak (2) Poslovnika o radu Vlade Županije Zapadnohercegovačke ("Narodne novine Županije Zapadnohercegovačke", broj: 34/23), obzirom da se radi o predmetu imovinsko-pravnog karaktera.

Stoga Vam na temelju članka 54. Poslovnika o radu Vlade Županije Zapadnohercegovačke ("Narodne novine Županije Zapadnohercegovačke", broj: 34/23), predmetni materijal vraćamo na upotpunjavanje i tražimo da za sjednicu Vlade Županije Zapadnohercegovačke pripremite materijale podobne za razmatranje.

S poštovanjem,



Tajnik Vlade  
Kristijan Zovko



Bosna i Hercegovina  
Federacija Bosne i Hercegovine  
**ŽUPANIJA ZAPADNOHERCEGOVAČKA**  
**MINISTARSTVO PROSTORNOG UREĐENJA,**  
**GRADITELJSTVA I ZAŠTITE OKOLIŠA**

Bosna i Hercegovina  
FEDERACIJA BOSNE I HERCEGOVINE  
ŽUPANIJA ZAPADNOHERCEGOVAČKA

Broj: 06-01-02-329-8/23  
Posušje, 15. prosinca 2023. godine

Priloga broj:	15.12.2023.
Opis:	01-1497/23

**VLADA ŽUPANIJE ZAPADNOHERCEGOVAČKE**  
**ŠIROKI BRIJEG**

**PREDMET: Prijedlog Odluke o davanju suglasnosti na podatke iz popisnih lista broj: 777, 1355 i 1415 k.o. Konjsko Bare**  
**- dostavlja se**

Sukladno članku 41. Poslovnika o radu Vlade ("Narodne novine Županije Zapadnohercegovačke", broj 34/23) dostavljamo Vam Prijedlog Odluke o davanju suglasnosti na podatke iz popisnih lista broj: 777, 1355 i 1415 k.o. Konjsko Bare radi upućivanja istoga u daljnju proceduru.

S poštovanjem,

Prilog:

1. Prijedlog Odluke o davanju suglasnosti na podatke iz popisnih lista broj: 777, 1355 i 1415 k.o. Konjsko Bare sa obrazloženjem
2. Mišljenje Ministarstva pravosuđa i uprave ŽZH
3. Mišljenje Ministarstva financija ŽZH
4. Mišljenje Ureda za zakonodavstvo Vlade ŽZH

Dostaviti:

1. Naslovu
2. Pismohrani



- PRIJEDLOG-

Na temelju članaka 15. točka h) i 26. točka e) Ustava Županije Zapadnohercegovačke ("Narodne novine Županije Zapadnohercegovačke", broj: 1/96, 2/99, 14/00, 17/00, 1/03, 10/04 i 17/11), članka 8. Zakona o imovini ("Narodne novine Županije Zapadnohercegovačke", broj: 3/98) i članka 96. Poslovnika Skupštine Županije Zapadnohercegovačke ("Narodne novine Županije Zapadnohercegovačke", broj: 10/03), Skupština Županije Zapadnohercegovačke na \_\_\_\_ sjednici održanoj dana \_\_. \_\_. 2023. godine, d o n o s i

## **ODLUKU**

**o davanju suglasnosti na podatke iz popisnih lista broj: 777, 1355 i 1415 k.o. Konjsko Bare**

### **Članak 1.**

(Davanje suglasnosti)

Daje se suglasnost na podatke upisane u popisnim listama broj: 777, 1355 i 1415 k.o. Konjsko Bare.

### **Članak 2.**

(Popisne liste)

Popisne liste iz članka 1. ove Odluke s grafičkim prikazom za k.o. Konjsko Bare nalaze se u prilogu Odluke i čine njen sastavni dio.

### **Članak 3.**

(Stupanje na snagu)

Ova Odluka stupa na snagu narednog dana od dana objave u "Narodnim novinama Županije Zapadnohercegovačke".

Bosna i Hercegovina  
Federacija Bosne i Hercegovine  
**ŽUPANIJA ZAPADNOHERCEGOVAČKA**  
**SKUPŠTINA**  
Broj:.....  
Datum:....

**Predsjednik**  
**Ivan Jelčić**



## O B R A Z L O Ž E N J E O D L U K E

o davanju suglasnosti na podatke iz popisnih lista broj: 777, 1355 i 1415 k.o. Konjsko Bare

### I. PRAVNI TEMELJ

Pravni temelj za donošenje ove Odluke sadržan je u odredbama članka 15. točka h) i članka 26. točka e) Ustava Županije Zapadnohercegovačke ("Narodne novine Županije Zapadnohercegovačke", broj: 1/96, 2/99, 14/00, 17/00, 1/03, 10/04 i 17/11), u članku 8. Zakona o imovini („Narodne novine Županije Zapadnohercegovačke“, broj: 3/98) i članku 96. Poslovnika Skupštine Županije Zapadnohercegovačke ("Narodne novine Županije Zapadnohercegovačke", broj: 10/03).

### II. RAZLOZI ZA DONOŠENJE ODLUKE

U općini Posušje je u tijeku izlaganje na javni uvid podataka o nekretninama koje se nalaze u katastarskoj općini Konjsko Bare.

Dana 20.11.2023. godine Povjerenstvo za izlaganje na javni uvid podataka o nekretninama za katastarsku općinu Konjsko Bare izložilo je predstavnicima Županijskog pravobraniteljstva Županije Zapadnohercegovačke, parcele upisane u popisnim listama broj 777, 1355 i 1415 k.o. Konjsko Bare, uz pripadajuće skice za k.o. Konjsko Bare. Uz navedeno su dostavljene i popratne Obavijesti o izvršenim promjenama.

Županijsko pravobraniteljstvo Županije Zapadnohercegovačke dostavilo je popisne liste, skice i obavijesti Vladi Županije Zapadnohercegovačke, Ministarstvu gospodarstva Županije Zapadnohercegovačke i Ministarstvu prostornog uređenja, graditeljstva i zaštite okoliša Županije Zapadnohercegovačke na očitovanje.

Iz navedenih popisnih lista i grafičkog prikaza za k.o. Konjsko Bare razvidne su parcele koje se u predmetnom postupku izlaganja upisuju na Županiju Zapadnohercegovačku, a koje na Općinu Posušje.

Predmetnim popisnim listama od ukupne površine parcela u iznosu od 58.886.705 m<sup>2</sup>, na Županiju Zapadnohercegovačku upisano je 53.419.438 m<sup>2</sup>, a na Općinu Posušje upisano je 5.148.553 m<sup>2</sup>.

U postupku su pribavljena potrebna mišljenja, te je Prijedlog Odluke u potpunosti usklađen s mišljenjem Ministarstva pravosuđa i uprave Županije Zapadnohercegovačke. Ministarstvo financija Županije Zapadnohercegovačke nije imalo primjedbi.

Mišljenje Ureda za zakonodavstvo Vlade Županije Zapadnohercegovačke je najvećim dijelom uvaženo. Međutim, u mišljenju Ureda za zakonodavstvo Vlade Županije Zapadnohercegovačke je navedeno da je potrebno pribaviti pismeno izjašnjenje (informaciju) Agencije za privatizaciju što ovo Ministarstvo nije usvojilo. Nadalje, Ured za zakonodavstvo Vlade Županije Zapadnohercegovačke predlaže prije razmatranja materijala na sjednici Vlade Županije Zapadnohercegovačke pribaviti i mišljenje Županijskog pravobraniteljstva. Ovo Ministarstvo je uputilo zahtjev za davanjem mišljenja Županijskom pravobraniteljstvu, međutim isti nisu dostavili traženo.

### III. SREDSTVA ZA DONOŠENJE ODLUKE

Za realizaciju ove Odluke nisu potrebna financijska sredstva.



Bosna i Hercegovina  
Federacija Bosne i Hercegovine  
ŽUPANIJA ZAPADNOHERCEGOVAČKA  
URED ZA ZAKONODAVSTVO VLADE

13.12.2023

Opis pos.	Broj	Priloga	Vrijednost
	06-01-02-329-6		6/23

Broj: 11-356-1/23

Široki Brijeg, 13. prosinca 2023. godine

**ŽUPANIJA ZAPADNOHERCEGOVAČKA  
MINISTARSTVO PROSTORNOG UREĐENJA,  
GRADITELJSTVA I ZAŠTITE OKOLIŠA**

**Fra Andrije Kačića Miošića 2  
88240 Posušje**

**PREDMET: Mišljenje na prijedlog Odluke o davanju suglasnosti na podatke iz  
popisnih lista broj: 777, 1355 i 1415 k.o. Konjsko Bare, dostavlja se  
VEZA: Vaš akt broj: 06-01-02-329-1/23 od 6. prosinca 2023. godine**

Na temelju članka 46. stavka (1) točka a) i članka 47. Poslovnika o radu Vlade Županije Zapadnohercegovačke („Narodne novine Županije Zapadnohercegovačke“, broj: 34/23) i članka 2. Uredbe o Uredu za zakonodavstvo Vlade Županije Zapadnohercegovačke („Narodne novine Županije Zapadnohercegovačke“, broj: 2/11), nakon razmatranja prijedloga Odluke o davanju suglasnosti na podatke iz popisnih lista broj: 777, 1355 i 1415 k.o. Konjsko Bare (u daljnjem tekstu: prijedlog Odluke), obradivača Ministarstva prostornog uređenja, graditeljstva i zaštite okoliša Županije Zapadnohercegovačke, Ured za zakonodavstvo Vlade Županije Zapadnohercegovačke daje sljedeće

**MIŠLJENJE**

Člankom 26. točka e) Ustava Županije Zapadnohercegovačke („Narodne novine Županije Zapadnohercegovačke“, broj: 1/96, 2/99, 14/00, 17/00, 1/03, 10/04 i 17/11) utvrđeno je da Skupština Županije Zapadnohercegovačke donosi zakone i ostale propise potrebite za provedbu ovlasti Županije Zapadnohercegovačke.

Člankom 8. Zakona o imovini („Narodne novine Županije Zapadnohercegovačke“ broj: 3/98) propisano je: „Skupština može posebnim propisom prenijeti prava vlasništva na druge pravne osobe, sukladno zakonu“.

Člankom 96. Poslovnika Skupštine Županije Zapadnohercegovačke („Narodne novine Županije Zapadnohercegovačke“, broj: 10/03), između ostalog, utvrđena je nadležnost Skupštine da donosi akte u formi odluka.

Člankom 98. Poslovnika Skupštine Županije Zapadnohercegovačke („Narodne novine Županije Zapadnohercegovačke“, broj: 10/03) propisano je, između ostalog, da je odluka Skupštinski akt koji se donosi radi izvršavanja ili konkretizacije ustava, zakona ili drugih općih akata ili njihovih pojedinih dijelova.

Skrećemo pozornost predlagatelju propisa na članak 2. stavak (1) Jedinstvenih pravila za izradu pravnih propisa u tijelima uprave u Županiji Zapadnohercegovačkoj („Narodne novine Županije Zapadnohercegovačke“, broj: 12/11) (u daljnjem tekstu: Jedinstvena pravila) kojim su taksativno pobrojani propisi na koje se primjenjuju Jedinstvena pravila, između ostaloga, primjenjuju se i na odluke. U vezi s tim, predlažemo sukladno članku 29. stavak (3) Jedinstvenih pravila u prijedlogu Odluke člancima dodati nazive.

U obrazloženju predmetnog materijala u dijelu koji se odnosi na pravni temelj za donošenje predložene Odluke ukazujemo da se kod pisanja broja službenog glasila u kojem je objavljen propis ne piše nula u brojevima do deset (primjerice, umjesto 03/98 pisati 3/98).

Člankom 5. stavak (1) Jedinstvenih pravila propisano je da preambula sadrži informacije o pravnom temelju za usvajanje propisa, odnosno odredbe iz kojih proizlazi ovlast za njegovo donošenje.

Uvidom u preambulu prijedloga Odluke razvidno je da se obrađivač propisa poziva na članak 8. Zakona o imovini („Narodne novine Županije Zapadnohercegovačke“ broj: 3/98) kojim je propisano: „Skupština može posebnim propisom prenijeti prava vlasništva na druge pravne osobe, sukladno zakonu“.

Iz citirane zakonske odredbe proizlazi da se radi o prijenosu prava vlasništva na nekretninama s jednog pravnog subjekta (pravne osobe) na drugi, da je kao vlasnik predmetnih nekretnina upisana „Županija Zapadnohercegovačka“ i da predstavlja ugovornu stranu kod zaključivanja ugovora o prijenosu nekretnina koji će biti osnova za provođenje upisa u zemljišne knjige predmetnih nekretnina, što u konkretnom predmetu nije slučaj. Prednje iz razloga što iz obrazloženja predmetnog materijala jasno i nesporno proizlazi da se radi o postupku izlaganja na javni uvid podataka o nekretninama u kojem pravne i fizičke osobe koje polažu pravo ili imaju pravnog interesa na nekretninama u katastarskoj općini Konjsko Bare daju potrebne podatke o nekretninama odnosno prijavljuju svoje pravo na nekretninama, a koji postupak provodi Povjerenstvo za izlaganje na javni uvid podataka o nekretninama i utvrđivanju prava na nekretninama temeljem Zakona o promjeru i katastru nekretnina („Službeni list SR BiH“, broj: 22/84, 12/87, 26/90 i 36/90) i Uredbe o izlaganju na javni uvid podataka izmjere i katastarskog klasiranja zemljišta („Službene novine Federacije BiH“, broj: 92/16).

Skrećemo Vam pozornost na činjenicu da ovaj Ured nije imao uvid u zahtjev (prijavu) Županijskog pravobraniteljstva za upis prava posjeda na nekretninama, traži li se upis prava posjeda na svim predmetnim nekretninama u korist Županije Zapadnohercegovačke koje se vode na obvezniku privatizacije „Ukraskamen“, činjenice na kojim temelji svoj zahtjev, dostavljene dokaze kojim potvrđuju te činjenice, pozivanje na propise na kojem se taj zahtjev zasniva, je li osim Županije Zapadnohercegovačke ijedna druga pravna ili fizička osoba prijavila svoje stvarno pravo na predmetnim nekretninama, prije svega Agencija za privatizaciju u Županiji Zapadnohercegovačkoj za upis prava posjeda na predmetnim nekretninama u korist Ukraskamena, ovlaštteni predstavnici Ukraskamena i dr.

Ovaj Ured na ovome mjestu cijeni svrsishodnim ukazati na članak 20. stavak (1) Zakona o početnoj bilanci stanja poduzeća i banaka („Službene novine Federacije Bosne i Hercegovine“, broj: 12/98, 40/99, 47/06, 38/08) kojim je propisano „Preostale stvari, prava i obveze u pasivnoj podbilanci kao i stvari, prava i obveze koje poduzeće nije iskazalo i/ili koje

su prodane od strane poduzeća po izvršnosti programa privatizacije, a za koje se naknadno utvrdi da su trebale biti iskazane u Početnoj bilanci poduzeća, postaju vlasništvo Federacije/županije, odobrenjem programa privatizacije i početne bilance stanja od strane nadležne agencije za privatizaciju“, a stavkom (5) istog članka da „Određbe st. 2., 3. i 4. ovog članka analogno se primjenjuju i na stvari, prava i obveze koje su vlasništvo županije, s tim što postupak pokreće županijsko pravobraniteljstvo ili pravni zastupnik po ovlaštenju u suradnji sa županijskim agencijama za privatizaciju“.

Razmatrajući navedene citirane zakonske odredbe, prema mišljenju ovog Ureda, imovina iz pasivne podbilance poduzeća predstavlja isključivo vlasništvo Županije Zapadnohercegovačke kojom se raspolaže sukladno propisima koji uređuju raspolaganje nekretninama. Osim toga, ovaj Ured, prije svega, ukazuje na to da je „Ukraskamen“ upisan u sudski registar kao samostalni pravni subjekt, odnosno pravna osoba koje samostalno istupa u javnom prometu i vlastitom imovinom odgovara za svoje preuzete obveze i posjeduje imovinu kojom raspolaže.

Člankom 9. Zakona o Agenciji za privatizaciju u Županiji Zapadnohercegovačkoj („Narodne novine Županije Zapadnohercegovačke“, broj: 3/97, 4/98, 13/99, 6/07) i člankom 4. Zakona o privatizaciji poduzeća („Službene novine Federacije BiH“, broj: 27/97, 8/99, 32/00, 45/00, 54/00, 61/01, 27/02, 33/02, 28/04, 44/04, 42/06 i 4/09) propisano je da Agencija za privatizaciju u Županiji Zapadnohercegovačkoj odobrava program privatizacije i početnu bilancu za privatizaciju koju priprema poduzeće i provodi postupak privatizacije poduzeća.

Temeljem Zakona o upravljanju državnom imovinom Vlada Županije Zapadnohercegovačke je donijela Odluku o listi poduzeća u kojima ovlasti i obveze vlasnika po osnovi državnog kapitala obavlja Županija („Narodne novine Županije Zapadnohercegovačke“, broj: 14/00, 11/01, 14/01, 3/02 i 8/03), kojom je utvrđena lista poduzeća u kojima Vlada i resorno ministarstvo Županije Zapadnohercegovačke obavljaju ovlasti i obveze po osnovi državnog (županijskog) kapitala do njihove potpune privatizacije.

Ovom Odlukom u Listu poduzeća u kojima ovlasti i obveze vlasnika po osnovi državnog kapitala obavlja Vlada Županije Zapadnohercegovačke uvršteno je i poduzeće „Ukraskamen“.

Iz tog razloga potrebno je, radi pravilne primjene privatizacijskih propisa, zatražiti pismeno izjašnjenje (informaciju) Agencije za privatizaciju u Županiji Zapadnohercegovačkoj o trenutnom statusu poduzeća, u kojem statusu su trenutno predmetne nekretnine, da li su predmetne nekretnine bile predmet privatizacije, utvrditi da li su nekretnine iskazane u Početnoj bilanci poduzeća, te da li postoje pravne zapreke za prijenos prava posjeda i vlasništva nad istima u katastarskom operatu i zemljišnoj knjizi, je li potrebno uraditi novi Program privatizacije i početnu bilancu, je li od strane uprave poduzeća pokrenut postupak pred mjerodavnim tijelima radi uknjiženja na nekretninama i dr.

Podredno, napominjemo da je člankom 53. stavkom (1) Zakona o stvarnim pravima („Službene novine Federacije BiH“, broj: 66/13 i 100/13) propisano „Pravo vlasništva na nekretninama na osnovu pravnog posla stiče se uknjižbom u zemljišnu knjigu ako zakonom nije drugačije određeno“.

S tim u vezi sugeriramo da se pravo vlasništva može prenijeti tek valjano očitovanom voljom zemljišnoknjižnog vlasnika usmjerenom na to da njegovo vlasništvo pređe na sticatelja

(clausula intabulandi), budući da je člankom 41. stavkom (1) Zakona o zemljišnim knjigama („Službene novine Federacije BiH“, broj: 58/02, 19/03, 54/04, 32/19 - Presuda Ustavnog suda Federacije BiH broj: U-22/16 i 61/22) jasno propisano da je upis u zemljišnu knjigu dozvoljen samo uz suglasnost osobe koja je u vrijeme podnošenja zahtjeva upisana u zemljišnu knjigu kao nositelj prava vlasništva ili nekog drugog stvarnog prava koje se prenosi, mijenja, ograničava ili briše.

Obradivaču propisa predlažemo prije razmatranja materijala na sjednici Vlade Županije Zapadnohercegovačke pribaviti i mišljenje Županijskog pravobraniteljstva, a koje je najupućenije u predmetnu materiju i potrebu donošenja ove Odluke, uzimajući u obzir temeljnu nadležnost ovog tijela – zaštitu imovine i imovinskih interesa Županije Zapadnohercegovačke, obzirom da je riječ o propisu koji je imovinsko-pravnog karaktera, kako to propisuje odredba članka 46. stavka (2) Poslovnika o radu Vlade Županije Zapadnohercegovačke („Narodne novine Županije Zapadnohercegovačke“, broj: 34/23)

**S poštovanjem,**

Dostaviti:

1. Naslovu,
2. Pismohrani.



**RAVNATELJ**  
**Mario Damjanović**  
*Mario Damjanović*



Bosna i Hercegovina  
 Federacija Bosne i Hercegovine  
**ŽUPANIJA ZAPADNOHERCEGOVAČKA**  
**MINISTARSTVO FINACIJA**

Broj: 04-02-02-092/23  
 Ljubuški, 08. prosinac 2023. godine

13.12.2023

Org. jed.	Broj	Prijava	Vrijednost
06-01-02-	329 -	5/23	

**MINISTARSTVO PROSTORNOG UREĐENJA,  
 GRADITELJSTVA I ZAŠTITE OKOLIŠA  
 POSUŠJE**

**PREDMET:** Veza Vaš akt broj: 06-01-02-329-3/23 od 06. prosinca 2023. godine;

U svezi s Vašim aktom, broj i datum kao u Predmetu, u kojem od Ministarstva financija tražite mišljenje na Prijedlog Odluke o davanju suglasnosti na podatke iz popisnih lista broj: 777, 1355 i 1415 k.o. Konjsko Bare, Ministarstvo financija Županije Zapadnohercegovačke nakon razmatranja gore navedenog akta, očituje se na sljedeći način:

Prema odredbi članka 46. stavak 1. točka o) Poslovnika o radu Vlade Županije Zapadnohercegovačke ("Narodne novine Županije Zapadnohercegovačke" broj: 34/23), Ministarstvo financija Županije Zapadnohercegovačke daje mišljenje na nacрте i prijedloge zakona, odnosno drugih općih akata prije njihovog dostavljanja Vladi u pogledu financijskih sredstava potrebitih za njihovu provedbu.

U Obrazloženju dostavljenog akta predlagatelj je naveo kako donošenje i primjena ove Odluke neće imati financijski utjecaj na Proračun Županije Zapadnohercegovačke. Stoga je Ministarstvo financija mišljenja da se Prijedlog Odluke o davanju suglasnosti na podatke iz popisnih lista broj: 777, 1355 i 1415 k.o. Konjsko Bare može uputiti u daljnju proceduru.

S poštovanjem,

DOSTAVITI:

1. Naslovu
2. Pismohrani

Obrađivač akta: Grgo Petrović





Bosna i Hercegovina  
 Federacija Bosne i Hercegovine  
**ŽUPANIJA ZAPADNOHERCEGOVAČKA**  
**MINISTARSTVO PRAVOSUĐA I UPRAVE**

FEDERACIJA BOSNE I HERCEGOVINE  
 ŽUPANIJA ZAPADNOHERCEGOVAČKA  
 MINISTARSTVO PRAVOSUĐA I UPRAVE  
 GRADITELJSTVA I ZAŠTITE OKOLIŠA

13.12.2023

Sl. list	broj	Priloga	Vrijedak
06-01-02-329-			7/23

Broj: 03-04-02-1119-1/23  
 Široki Brijeg, 11. prosinca 2023. godine

**MINISTARSTVO PROSTORNOG UREĐENJA,  
 GRADITELJSTVA I ZAŠTITE OKOLIŠA ŽZH**

Fra Andrija Kačića Miošića  
 88240 Posušje

**PREDMET:** Mišljenje, dostavlja se

**Veza:** Vaš akt broj: 06-01-02-329-2/23 od 6. prosinca 2023. godine

Na temelju članka 46. i 47. Poslovnika o radu Vlade Županije Zapadnohercegovačke ("Narodne novine Županije Zapadnohercegovačke", broj: 34/23), nakon razmatranja prijedloga Odluke o davanju suglasnosti na podatke iz popisnih lista broj: 777, 1355 i 1415 k.o. Konjsko Bare, Ministarstvo pravosuđa i uprave Županije Zapadnohercegovačke, daje je sljedeće:

**MIŠLJENJE**

Na prijedlog Odluke o davanju suglasnosti na podatke iz popisnih lista broj: 777, 1355 i 1415 k.o. Konjsko Bare, obrađivača Ministarstva prostornog uređenja, graditeljstva i zaštite okoliša Županije Zapadnohercegovačke, ovo Ministarstvo nema primjedbi u dijelu koji se odnosi na odredbe o sankcijama i odredbe vezane za ustroj sustava županijskih tijela, jer prijedlog Odluke ne sadrži iste.

Nomotehnička primjedba:

Člankom 29. stavak (1) Jedinствених pravila za izradu pravnih propisa u tijelima uprave u Županiji Zapadnohercegovačkoj ("Narodne novine Županije Zapadnohercegovačke", broj: 12/11) propisano je da članak ima naziv koji se upisuje ispod broječanac oznake i stavlja se u zagradu, radi čega obrađivaču propisa predlažemo na isti način postupiti u prijedlogu Odluke.

*D. Galic*

Dostaviti:  
 - Naslovu,  
 - Pismohrani.

MINISTAR  
 Vjekoslav Lasić, mag.iur.

*Vjekoslav Lasić*

## OBRAZAC IZJAVA O FISKALNOJ PROCJENI

Obrazac IFP NE

<b>A 1. Obradivač propisa</b>		KOD				
		NAZIV	MINISTARSTVO PROSTORNOG UREĐENJA, GRADITELJSTVA I ZAŠTITE OKOLIŠA ŽUPANIJE ZAPADNOHERCEGOVAČKE			
<b>B 2. Osnovni podaci o prijedlogu propisa</b>						
<b>Vrsta propisalakta</b>	Zakon	NE	DA	Strategija	NE	
	Uredba	NE	NE	Drugi akti	Drugi akti planiranja	NE
<b>Naziv propisalakta</b>	Odluka o davanju suglasnosti na podatke iz popisnih lista broj: 777, 1355 i 1415 k.o Konjsko Bare					

**C 3. Izjava o nepostojanju dodatnih fiskalnih efekata predloženog propisa**

Odluka o davanju suglasnosti na podatke iz popisnih lista broj: 777, 1355 i 1415 k.o. Konjsko Bare nema fiskalnu posljedicu na Proračun Županije Zapadnohercegovačke, niti proračuna jedinice lokalne samouprave na području Županije Zapadnohercegovačke

<b>D 4. Pečat i potpis odgovornog lica</b>		Mjesto i datum	Posušje, 6.12.2023. godine
--	--	----------------	----------------------------





Bosna i Hercegovina  
 Federacija Bosne i Hercegovine  
 Županija Zapadnohercegovačka  
 Općina Posušje  
 Povjerenstvo za izlaganje na javni uvid  
 podataka o nekretninama

**POPISNI LIST 1415**

**Katastarska općina: KONJSKO BARE**

Parcela	Pl.Sk.	Naziv parcele	Pov.(m <sup>2</sup> )	Način korištenja	Zg.	Svojina	Prihod	Pov.(m <sup>2</sup> )
2071/146	1	PUT	705	Nekategorisani put	0	VFIPL	0,00	705
UKUPNO:							0	705

JMBG	Naziv	Adresa	Udio	Pravo
	CRNJAC IVANA BOŽO	ISTARSKA 45B, ZAGREB	1/132	
	CRNJAC IVANA BRANKO	STJEPANA DRAGANIĆA 9, ZAGREB	1/132	
	CRNJAC IVANA VLATKO	KRALJA TOMISLAVA 11C, MOSTAR	1/132	
2/09968152382	CRNJAC PERE DAMIR	DOBRKOVIĆI	1/264	
0604981150026	ČAVAR FERDINANDA IVAN	DOBRKOVIĆI BB, ŠIROKI BRIJEG	1/132	
	GRBEŠIĆ ANTIN BOŽO	DOBRKOVIĆI	1/33	
	GRBEŠIĆ ANTINA MILA	DOBRKOVIĆI	1/33	
1808978157387	GRBEŠIĆ BOŽE TANJA	KRALJA TOMISLAVA 11, ŠIROKI BRIJEG	1/264	
0510939157407	GRBEŠIĆ DRAGICA UD. BOŽE	DOBRKOVIĆI BB, ŠIROKI BRIJEG	1/33	
0606955152382	GRBEŠIĆ GOJKA MILE	DOBRKOVIĆI 83 ŠIROKI BRIJEG	1/33	
3007933152389	GRBEŠIĆ JURE BLAGO	DOBRKOVIĆI, ŠIROKI BRIJEG	1/33	
	GRBEŠIĆ JURIN MARKO	DOBRKOVIĆI	1/33	
	GRBEŠIĆ STANKA MIRKO	DOBRKOVIĆI BB, ŠIROKI BRIJEG	1/132	
1007943152398	GRBEŠIĆ STANKA VLATKO	FRANKOPANA 5, ŠIROKI BRIJEG	1/132	
0910953157418	GRBEŠIĆ STIPANA MARIJA	DOBRKOVIĆI, ŠIROKI BRIJEG	1/33	
	GRBEŠIĆ UD. MARKA MATIJA	DOBRKOVIĆI	1/33	
0303970157398	GRBEŠIĆ-ČAVAR R. GRBEŠIĆ BOŽE MIRJANA	B P LJUBIČIĆA 15, ŠIROKI BRIJEG	1/264	
1904960152387	MANDIĆ BOŽE DRAGAN	BRINA BB, LIVNO	1/27	
1104958152403	MANDIĆ BOŽE ŽELJKO	IVANA MAŽURANIĆA 2, ŠIROKI BRIJEG	1/27	
	MANDIĆ IVANA MATIJA	ŠIROKI BRIJEG, OKLAJI 18	1/3	
3005979157382	MANDIĆ R JURILJ ANA Ž ILJE	FRA DIDAKA BUNTIĆA 86, ŠIROKI BRIJEG	1/27	
0608970177181	MENALO JOZE MIRJANA	VIŠIĆI, ČAPLJINA	1/18	
	OPĆINA POSUŠJE	FRA GRGE MARTIĆA 30, POSUŠJE	1/33	
0110967172227	PERUTINA JOZE MARIO	CRNIĆ, STOLAC	1/18	
	SPAJIĆ PERE ANKA R. CRNJAC	PERŠINCI 8B, KUSTOŠIJA, ZAGREB	1/264	
0804941157396	ZOVKO NIKOLE RADICA	ŠIROKI BRIJEG	1/9	

Nositelji upisanih prava

1. \_\_\_\_\_
2. \_\_\_\_\_
3. \_\_\_\_\_
4. \_\_\_\_\_
5. \_\_\_\_\_
6. \_\_\_\_\_

Članovi povjerenstva

1. \_\_\_\_\_
2. \_\_\_\_\_
3. \_\_\_\_\_

Bosna i Hercegovina  
 Federacija Bosne i Hercegovine  
 Županija Zapadnohercegovačka  
 Općina Posušje  
 Povjerenstvo za izlaganje na javni uvid  
 podataka o nekretninama

## POPISNI LIST 777

Katastarska općina: KONJSKO BARE

Parcela	Pl.Sk.	Naziv parcele	Pov.(m <sup>2</sup> )	Način korištenja	Zg.	Svojina	Prihod	Pov.(m <sup>2</sup> )
443/1	1	BRIŽINA	9135	Pašnjak 4. klase	0	DS	6,39	9135
1947/1	10	GLAVICE JELINA &	6634063	Pašnjak 6. klase	0	DS	1.947,61	6492049
				Šuma 6. klase	0	DS	48,59	32395
				Šuma 6. klase	0	DS	42,44	28294
				Pašnjak 6. klase	0	DS	5,15	17174
				Šuma 6. klase	0	DS	25,31	16873
				Šuma 6. klase	0	DS	13,37	8911
				Šuma 6. klase	0	DS	12,54	8359
				Šuma 6. klase	0	DS	11,41	7607
				Šuma 6. klase	0	DS	8,97	5983
				Šuma 6. klase	0	DS	7,35	4897
				Šuma 6. klase	0	DS	5,35	3566
				Šuma 6. klase	0	DS	4,70	3131
				Šuma 6. klase	0	DS	3,17	2111
				Šuma 6. klase	0	DS	2,64	1758
				Livada 6. klase	0	DS	2,11	503
				Livada 6. klase	0	DS	1,90	452
1987/1	2	JURINA K OSA	16866367	Šuma 4. klase	0	DS	37.268,71	15528630
				Šuma 6. klase	0	DS	1.586,04	1057360
				Pašnjak 6. klase	0	DS	11,15	37157
				Pašnjak 6. klase	0	DS	6,92	23066
				Pašnjak 6. klase	0	DS	6,51	21707
				Pašnjak 6. klase	0	DS	5,37	17911
				Pašnjak 6. klase	0	DS	4,49	14968
				Pašnjak 6. klase	0	DS	3,76	12534
				Pašnjak 6. klase	0	DS	3,57	11904
				Pašnjak 6. klase	0	DS	3,35	11150
				Pašnjak 6. klase	0	DS	3,24	10797
				Pašnjak 6. klase	0	DS	2,75	9153
				Šuma 6. klase	0	DS	13,70	9130
				Pašnjak 6. klase	0	DS	2,39	7971
				Pašnjak 6. klase	0	DS	2,13	7091
				Pašnjak 6. klase	0	DS	2,10	6992
				Pašnjak 6. klase	0	DS	1,89	6292
				Pašnjak 6. klase	0	DS	1,60	5341
				Pašnjak 6. klase	0	DS	1,55	5171
				Pašnjak 6. klase	0	DS	1,40	4683

Parcela	Pl.Sk.	Naziv parcele	Pov.(m <sup>2</sup> )	Način korištenja	Zg.	Svojina	Prihod	Pov.(m <sup>2</sup> )
				Pašnjak 6. klase	0	DS	1,38	4603
				Pašnjak 6. klase	0	DS	1,29	4300
				Šuma 6. klase	0	DS	6,39	4259
				Pašnjak 6. klase	0	DS	1,24	4148
				Pašnjak 6. klase	0	DS	1,22	4065
				Pašnjak 6. klase	0	DS	1,07	3571
				Pašnjak 6. klase	0	DS	1,05	3504
				Pašnjak 6. klase	0	DS	1,04	3459
				Pašnjak 6. klase	0	DS	1,01	3382
				Pašnjak 6. klase	0	DS	0,98	3276
				Pašnjak 6. klase	0	DS	0,82	2719
				Pašnjak 6. klase	0	DS	0,81	2693
				Pašnjak 6. klase	0	DS	0,73	2445
				Pašnjak 6. klase	0	DS	0,71	2376
				Pašnjak 6. klase	0	DS	0,65	2168
				Pašnjak 6. klase	0	DS	0,57	1891
				Pašnjak 6. klase	0	DS	0,51	1707
				Pašnjak 6. klase	0	DS	0,42	1395
				Pašnjak 6. klase	0	DS	0,32	1077
				Pašnjak 6. klase	0	DS	0,08	275
				Ostalo neplodno zemljište	0	DS	0,00	46
1987/11	2	JURINA K OSA	206	Pašnjak 4. klase	0	VFIPL	0,14	206
2071/1	1	JABUKA	1481300	Pašnjak 5. klase	0	DS	728,94	1457884
				Šuma 4. klase	0	DS	22,62	9427
				Oranica/Njiva 8. klase	0	DS	4,29	1193
				Pašnjak 5. klase	0	DS	0,38	761
				Pašnjak 5. klase	0	DS	0,36	710
				Pašnjak 5. klase	0	DS	0,29	577
				Pašnjak 5. klase	0	DS	0,28	565
				Pašnjak 5. klase	0	DS	0,28	564
				Pašnjak 5. klase	0	DS	0,25	499
				Pašnjak 5. klase	0	DS	0,25	499
				Pašnjak 5. klase	0	DS	0,25	499
				Pašnjak 5. klase	0	DS	0,25	496
				Pašnjak 5. klase	0	DS	0,23	462
				Pašnjak 5. klase	0	DS	0,22	436
				Pašnjak 5. klase	0	DS	0,19	383
				Pašnjak 5. klase	0	DS	0,19	377
				Pašnjak 5. klase	0	DS	0,18	367
				Pašnjak 5. klase	0	DS	0,17	341
				Pašnjak 5. klase	0	DS	0,17	334
				Pašnjak 5. klase	0	DS	0,16	329
				Pašnjak 5. klase	0	DS	0,16	310
				Pašnjak 5. klase	0	DS	0,15	309
				Pašnjak 5. klase	0	DS	0,15	300
				Pašnjak 5. klase	0	DS	0,14	276
				Pašnjak 5. klase	0	DS	0,14	274
				Pašnjak 5. klase	0	DS	0,12	243
				Pašnjak 5. klase	0	DS	0,12	239
				Pašnjak 5. klase	0	DS	0,12	235
				Pašnjak 5. klase	0	DS	0,12	234
				Pašnjak 5. klase	0	DS	0,12	231

Parcela	Pl.Sk.	Naziv parcele	Pov.(m <sup>2</sup> )	Način korištenja	Zg.	Svojina	Prihod	Pov.(m <sup>2</sup> )
				Pašnjak 5. klase	0	DS	0,11	216
				Pašnjak 5. klase	0	DS	0,10	208
				Pašnjak 5. klase	0	DS	0,10	205
				Pašnjak 5. klase	0	DS	0,10	193
				Pašnjak 5. klase	0	DS	0,09	187
				Pašnjak 5. klase	0	DS	0,09	187
				Pašnjak 5. klase	0	DS	0,09	183
				Pašnjak 5. klase	0	DS	0,08	163
				Pašnjak 5. klase	0	DS	0,08	159
				Pašnjak 5. klase	0	DS	0,06	124
				Pašnjak 5. klase	0	DS	0,06	113
				Ostalo neplodno zemljište	0	DS	0,00	4
				Ostalo neplodno zemljište	0	DS	0,00	4
2071/88	1	JABUKA	79	Pašnjak 4. klase	0	DS	0,06	79
3091	19	VRATUŠINA PLANA	12304	Šuma 5. klase		VFIPL	0,00	12304
3504/1	12	ČUPRIJA	1596111	Pašnjak 6. klase	0	VFIPL	0,00	1564640
				Šuma 8. klase	0	VFIPL	0,00	10738
				Šuma 8. klase	0	VFIPL	0,00	8209
				Šuma 8. klase	0	VFIPL	0,00	5443
				Šuma 8. klase	0	VFIPL	0,00	3890
				Šuma 8. klase	0	VFIPL	0,00	1728
				Šuma 8. klase	0	VFIPL	0,00	866
				Šuma 8. klase	0	VFIPL	0,00	597
3505/1	15	JAKOVUŠ A	9898543	Šuma 6. klase	0	DS	14.813,99	9875992
				Šuma 6. klase	0	DS	26,85	17900
				Šuma 6. klase	0	DS	6,98	4651
3506/1	17	BRATNJEVAC	5456684	Šuma 6. klase	0	DS	8.175,96	5450638
				Pašnjak 6. klase	0	DS	0,25	826
				Oranica/Njiva 8. klase	0	DS	2,05	570
				Oranica/Njiva 8. klase	0	DS	2,02	561
				Pašnjak 6. klase	0	DS	0,16	548
				Livada 6. klase	0	DS	2,26	539
				Livada 6. klase	0	DS	2,17	516
				Livada 6. klase	0	DS	1,92	458
				Pašnjak 6. klase	0	DS	0,12	391
				Oranica/Njiva 8. klase	0	DS	1,36	378
				Pašnjak 6. klase	0	DS	0,10	339
				Livada 6. klase	0	DS	1,37	325
				Pašnjak 6. klase	0	DS	0,09	306
				Pašnjak 6. klase	0	DS	0,09	289
3563	18	PRIBIŠ DRAGA	86403	Šuma 4. klase		VFIPL	0,00	86403
3564	18	MUČINOVAC	3730580	Šuma 4. klase	0	DS	6.708,32	2795133
				Šuma 5. klase	0	DS	1.496,72	935447
3565/1	18	STUBLO	7544561	Pašnjak 6. klase	0	DS	2.207,67	7358907
				Pašnjak 6. klase	0	DS	20,82	69408
				Šuma 4. klase	0	DS	148,27	61779
				Pašnjak 6. klase	0	DS	2,04	6804
				Šuma 8. klase	0	DS	0,00	5563
				Pašnjak 6. klase	0	DS	1,21	4019
				Pašnjak 6. klase	0	DS	0,89	2969

Parcela	Pl.Sk.	Naziv parcele	Pov.(m <sup>2</sup> )	Način korištenja	Zg.	Svojina	Prihod	Pov.(m <sup>2</sup> )
				Pašnjak 6. klase	0	DS	0,78	2606
				Pašnjak 6. klase	0	DS	0,74	2460
				Pašnjak 6. klase	0	DS	0,73	2436
				Pašnjak 6. klase	0	DS	0,73	2430
				Pašnjak 6. klase	0	DS	0,72	2414
				Šuma 6. klase	0	DS	3,26	2170
				Oranica/Njiva 8. klase	0	DS	7,44	2067
				Pašnjak 6. klase	0	DS	0,57	1913
				Pašnjak 6. klase	0	DS	0,52	1733
				Pašnjak 6. klase	0	DS	0,51	1696
				Šuma 8. klase	0	DS	0,00	1544
				Trstik-močvara 8. klase	0	DS	0,00	1477
				Trstik-močvara 8. klase	0	DS	0,00	1425
				Pašnjak 6. klase	0	DS	0,43	1418
				Pašnjak 6. klase	0	DS	0,42	1388
				Pašnjak 6. klase	0	DS	0,35	1175
				Pašnjak 6. klase	0	DS	0,23	773
				Pašnjak 6. klase	0	DS	0,22	743
				Pašnjak 6. klase	0	DS	0,21	699
				Pašnjak 6. klase	0	DS	0,15	498
				Pašnjak 6. klase	0	DS	0,13	432
				Pašnjak 6. klase	0	DS	0,13	432
				Pašnjak 6. klase	0	DS	0,11	357
				Pašnjak 6. klase	0	DS	0,07	236
				Pašnjak 6. klase	0	DS	0,07	226
				Ostalo neplodno zemljište	0	DS	0,00	319
				Ostalo neplodno zemljište	0	DS	0,00	45
3565/20	18	STUBLO	809	Pašnjak 8. klase	0	VFIPL	0,00	809
3566	21	KONAČINE	57878	Šuma 5. klase		VFIPL	0,00	57878
3608/1	22	VITRENTJA ČA	44415	Šuma 4. klase	0	VFIPL	97,46	40607
				Pašnjak 8. klase	0	VFIPL	0,00	3808
UKUPNO:							75606,02	53419438

JMBG	Naziv	Adresa	Udio	Pravo
	ŽUPANIJA ZAPADNOHERCEGOVAČKA	POBIJENIH FRANJEVACA BB, ŠIROKI BRIJEG	1/1	

STJEPANA RADIĆA 376

Nositelji upisanih prava

1. \_\_\_\_\_
2. \_\_\_\_\_
3. \_\_\_\_\_
4. \_\_\_\_\_
5. \_\_\_\_\_
6. \_\_\_\_\_

Članovi povjerenstva

1. \_\_\_\_\_
2. \_\_\_\_\_
3. \_\_\_\_\_

Bosna i Hercegovina  
 Federacija Bosne i Hercegovine  
 Županija Zapadnohercegovačka  
 Općina Posušje  
 Povjerenstvo za izlaganje na javni uvid  
 podataka o nekretninama

**POPISNI LIST 1355**

**Katastarska općina: KONJSKO BARE**

Parcela	Pl.Sk.	Naziv parcele	Pov.(m <sup>2</sup> )	Način korištenja	Zg.	Svojina	Prihod	Pov.(m <sup>2</sup> )
211/1	1	DRAŽICA	10868	Pašnjak 4. klase	0	DS	1,36	1938
				Lokalni put	0	DS	0,00	8930
211/2	1	SV: ANTE	348	Pašnjak 4. klase	0	DS	0,24	348
216/1	1	DRAŽICA	9296	Pašnjak 4. klase	0	DS	6,51	9296
216/2	1	SV. ANTE	840	Pašnjak 4. klase	0	DS	0,59	840
292/5	1	MALI DOCI	38	Pašnjak 4. klase	0	VFIPL	0,03	38
381	5	DONJE BADNJE	2421	Pašnjak 4. klase		VFIPL	1,69	2421
517/1	1	KREPANAC	46012	Pašnjak 5. klase	0	DS	23,01	46012
517/4	1	KREPANAC	4822	Pašnjak 5. klase	0	VFIPL	2,41	4822
517/5	1	KREPANAC	12242	Pašnjak 5. klase	0	NN	6,12	12242
517/6	1	KREPANAC	111	Pašnjak 5. klase	0	DS	0,06	111
517/7	1	KREPANAC	108	Nekategorisani put	0	DS	0,00	108
517/8	1	KREPANAC	595	Pašnjak 5. klase	0	DS	0,30	595
517/9	1	KREPANAC	202	Pašnjak 5. klase	0	DS	0,10	202
517/10	1	KREPANAC	46	Pašnjak 5. klase	0	DS	0,02	46
517/11	1	KREPANAC	13	Pašnjak 5. klase	0	DS	0,01	13
517/12	1	KREPANAC	121	Pašnjak 5. klase	0	DS	0,06	121
517/13	1	KREPANAC	289	Pašnjak 5. klase	0	DS	0,14	289
591/6	1	DELIĆIN DOLAC-put	96	Nekategorisani put	0	DS	0,00	96
684	1	GORNJI BADNJI	4835	Pašnjak 5. klase		VFIPL	2,42	4835
1246	5	ZELJKOVINE	9051	Pašnjak 6. klase		VFIPL	2,72	9051
1470	10	UZBRDNJI STUPI	5076	Livada 4. klase		VFIPL	46,70	5076
1879	9	BLIDINJE JEZERO	5155	Pašnjak 4. klase		VFIPL	3,59	5126
				Krš, kamenjar		VFIPL	0,00	24
				Krš, kamenjar		VFIPL	0,00	5
1887/1	9	BARZONJA-G OSPA SNJEŽNA	7979	Pašnjak 4. klase	0	DS	5,48	7826
				Ostalo neplodno zemljište	0	DS	0,00	153
1887/2	9	BARZONJA	133	Pašnjak 4. klase	0	DS	0,09	133
1887/3	9	BARZONJA PUT	642	Nekategorisani put	0	DS	0,00	642
1887/4	9	BARZONJA	5098	Pašnjak 4. klase	0	DS	3,53	5043

Parcela	Pl.Sk.	Naziv parcele	Pov.(m <sup>2</sup> )	Način korištenja	Zg.	Svojina	Prihod	Pov.(m <sup>2</sup> )
				Krš, kamenjar	0	DS	0,00	30
				Krš, kamenjar	0	DS	0,00	25
1909	9	POLJANA	364	Oranica/Njiva 5. klase		VFIPL	4,19	364
1947/18	10	GLAVICE	948	Pašnjak 8. klase	0	VFIPL	0,00	861
				Ostalo neplodno zemljište	0	VFIPL	0,00	56
				Ostalo neplodno zemljište	0	VFIPL	0,00	31
1947/19	10	GLAVICE	132	Pašnjak 8. klase	0	VFIPL	0,00	132
1947/20	10	GLAVICE	74	Pašnjak 8. klase	0	VFIPL	0,00	74
1947/21	10	GLAVICE	104	Pašnjak 8. klase	0	VFIPL	0,00	104
1947/22	10	GLAVICE	82	Pašnjak 8. klase	0	VFIPL	0,00	82
1947/23	10	GLAVICE	453	Livada 8. klase	0	VFIPL	0,00	453
1947/25	10	GLAVICE	395	Pašnjak 8. klase	0	VFIPL	0,00	395
1947/26	10	GLAVICE	278	Pašnjak 8. klase	0	VFIPL	0,00	278
1947/27	10	GLAVICE	5838	Pašnjak 8. klase	0	VFIPL	0,00	5838
1947/28	10	GLAVICE	182	Livada 8. klase	0	VFIPL	0,00	182
1947/30	10	GLAVICE	203	Livada 8. klase	0	VFIPL	0,00	203
1947/31	10	GLAVICE	503	Livada 8. klase	0	VFIPL	0,00	503
1947/32	10	GLAVICE	230	Pašnjak 8. klase	0	VFIPL	0,00	230
1947/33	10	GLAVICE	167	Pašnjak 8. klase	0	VFIPL	0,00	167
1947/34	10	GLAVICE	453	Pašnjak 8. klase	0	VFIPL	0,00	364
				Ostalo neplodno zemljište	0	VFIPL	0,00	89
1947/35	10	GLAVICE	309	Pašnjak 8. klase	0	VFIPL	0,00	309
1947/36	10	GLAVICE	275	Pašnjak 8. klase	0	VFIPL	0,00	275
1947/37	10	GLAVICE	287	Pašnjak 8. klase	0	VFIPL	0,00	287
1947/38	10	GLAVICE	95	Pašnjak 8. klase	0	VFIPL	0,00	95
1947/39	10	GLAVICE	12	Pašnjak 8. klase	0	VFIPL	0,00	12
1947/41	10	GLAVICE	2122	Pašnjak 8. klase	0	VFIPL	0,00	2122
1947/44	10	GLAVICE	13098	Pašnjak 6. klase	0	DS	3,93	13098
1947/45	10	GLAVICE	12939	Pašnjak 6. klase	0	DS	3,88	12939
1947/46	10	GLAVICE	182128	Pašnjak 6. klase	0	DS	54,13	180434
				Pašnjak 6. klase	0	DS	0,39	1302
				Pašnjak 6. klase	0	DS	0,12	392
1947/47	10	GLAVICE	42	Pašnjak 6. klase	0	DS	0,01	42
1947/48	10	GLAVICE	37	Pašnjak 6. klase	0	DS	0,01	37
1947/49	10	GLAVICE	27	Pašnjak 6. klase	0	DS	0,01	27
1947/50	10	GLAVICE	34	Pašnjak 6. klase	0	DS	0,01	34
1947/51	10	GLAVICE	509	Pašnjak 6. klase	0	DS	0,15	509
1947/52	10	GLAVICE	146167	Pašnjak 6. klase	0	DS	43,84	146122
				Ostalo neplodno zemljište	0	DS	0,00	45
1947/53	10	GLAVICE	1286	Pašnjak 6. klase	0	DS	0,39	1286
1947/54	10	GLAVICE	1188424	Pašnjak 6. klase	0	DS	354,49	1181642
				Livada 6. klase	0	DS	4,03	959
				Livada 6. klase	0	DS	3,99	950
				Pašnjak 6. klase	0	DS	0,26	880
				Livada 6. klase	0	DS	2,97	707
				Livada 6. klase	0	DS	2,91	693
				Livada 6. klase	0	DS	2,74	653
				Pašnjak 6. klase	0	DS	0,17	577
				Livada 6. klase	0	DS	2,15	513
				Livada 6. klase	0	DS	2,05	487
				Pašnjak 6. klase	0	DS	0,11	363
1947/55	10	GLAVICE	635	Pašnjak 6. klase	0	DS	0,19	635
1947/56	10	GLAVICE	500	Livada 6. klase	0	DS	2,10	500

Parcela	Pl.Sk.	Naziv parcele	Pov.(m <sup>2</sup> )	Način korištenja	Zg.	Svojina	Prihod	Pov.(m <sup>2</sup> )
1947/57	10	GLAVICE	198	Livada 6. klase	0	DS	0,83	198
1947/58	10	GLAVICE	543	Livada 6. klase	0	DS	2,28	543
1947/59	10	GLAVICE	365	Livada 6. klase	0	DS	1,53	365
1947/60	10	GLAVICE	152	Pašnjak 6. klase	0	DS	0,05	152
1947/61	10	GLAVICE	183	Pašnjak 6. klase	0	DS	0,05	183
1987/5	2	JURINA K OSA	195	Šuma 8. klase	0	VFIPL	0,00	195
1987/17	2	JURINA K OSA	175	Pašnjak 4. klase	0	DS	0,12	175
1987/18	2	JURINA K OSA	104	Pašnjak 4. klase	0	DS	0,07	104
1987/19	2	JURINA K OSA	908	Pašnjak 4. klase	0	DS	0,64	908
1987/20	2	JURINA K OSA	49	Pašnjak 4. klase	0	DS	0,03	49
1987/21	2	JURINA K OSA	154	Pašnjak 4. klase	0	DS	0,11	154
2071/16	5	ŽIVANOVAC	3617	Pašnjak 8. klase		VFIPL	0,00	3617
2071/19	5	ZELJKOVINE	2586	Pašnjak 8. klase		VFIPL	0,00	2586
2071/33	1	RUPE	450	Pašnjak 8. klase	0	VFIPL	0,00	450
2071/34	1	RUPE	311	Pašnjak 8. klase	0	VFIPL	0,00	311
2071/35	1	RUPE	2594	Pašnjak 8. klase	0	VFIPL	0,00	2594
2071/36	1	RUPE	224	Oranica/Njiva 8. klase	0	VFIPL	0,81	224
2071/37	1	RUPE	484	Pašnjak 8. klase	0	VFIPL	0,00	484
2071/38	1	RUPE	467	Pašnjak 8. klase	0	VFIPL	0,00	467
2071/39	1	PRSKALUŠA	258	Pašnjak 8. klase	0	VFIPL	0,00	258
2071/40	1	RUPE	153	Oranica/Njiva 8. klase	0	VFIPL	0,55	153
2071/41	1	RUPE	145	Pašnjak 8. klase	0	VFIPL	0,00	145
2071/42	1	RUPE	740	Pašnjak 8. klase	0	VFIPL	0,00	740
2071/43	1	RUPE	934	Pašnjak 8. klase	0	VFIPL	0,00	934
2071/44	1	RUPE	505	Pašnjak 8. klase	0	VFIPL	0,00	505
2071/45	1	RUPE	429	Pašnjak 8. klase	0	VFIPL	0,00	429
2071/46	1	RUPE	264	Pašnjak 8. klase	0	VFIPL	0,00	264
2071/47	1	RUPE	761	Pašnjak 8. klase	0	VFIPL	0,00	761
2071/48	1	RUPE	176	Pašnjak 8. klase	0	VFIPL	0,00	176
2071/49	1	RUPE	35	Pašnjak 8. klase	0	VFIPL	0,00	35
2071/50	1	RUPE	9682	Pašnjak 8. klase	0	VFIPL	0,00	9682
2071/64	1	JABUKA	213	Pašnjak 8. klase	0	DS	0,00	213
2071/67	1	JABUKA	4414	Pašnjak 5. klase	0	DS	2,21	4414
2071/77	1	JABUKA	6320	Pašnjak 5. klase	0	DS	3,16	6320
2071/79	1	JABUKA	1685	Pašnjak 5. klase	0	DS	0,84	1685
2071/111	1	JABUKA	10572	Pašnjak 5. klase	0	NN	5,29	10572
2071/112	1	JABUKA	774	Pašnjak 5. klase	0	DS	0,39	774
2071/115	1	GLAVICA BRIG	244	Pašnjak 5. klase	0	VFIPL	0,12	244
2071/129	1	DUGO POLJE	5507	Pašnjak 5. klase	0	DS	2,75	5507
2071/156	1	DUGO POLJE	7430	Pašnjak 5. klase	0	DS	3,72	7430
2071/157	1	JABUKA	259	Pašnjak 5. klase	0	VFIPL	0,13	259
2071/158	1	JABUKA	5	Pašnjak 5. klase	0	VFIPL	0,00	5
2071/159	1	JABUKA	374	Pašnjak 5. klase	0	VFIPL	0,19	374
2071/160	1	JABUKA	155	Pašnjak 5. klase	0	VFIPL	0,08	155
2071/168	1	JABUKA	3128	Pašnjak 4. klase	0	VFIPL	2,19	3128
2071/169	1	JABUKA	555	Nekategorisani put	0	VFIPL	0,00	555
2071/196	1	JABUKA	2529	Pašnjak 5. klase	0	DS	1,26	2529



Parcela	Pl.Sk.	Naziv parcele	Pov.(m <sup>2</sup> )	Način korištenja	Zg.	Svojina	Prihod	Pov.(m <sup>2</sup> )
2071/197	I	JABUKA	1933	Pašnjak 4. klase	0	VFIPL	1,35	1933
2071/200	I	JABUKA	5078	Pašnjak 5. klase	0	DS	2,54	5078
2071/257	I	JABUKA	2630	Pašnjak 5. klase	0	NN	1,32	2630
2071/258	I	REBRA	5093	Pašnjak 5. klase	0	NN	2,55	5093
2071/259	I	JABUKA	286	Pašnjak 5. klase	0	NN	0,14	286
2071/260	I	POLJE	691	Pašnjak 5. klase	0	NN	0,35	691
2071/261	I	KRČ U	1047	Pašnjak 5. klase	0	NN	0,52	1047
		GLAVICAMA						
2071/279	I	JABUKA	908	Pašnjak 5. klase	0	NN	0,45	908
2071/280	I	JABUKA	1603	Pašnjak 5. klase	0	NN	0,80	1603
2071/281	I	JABUKA	273	Pašnjak 5. klase	0	NN	0,14	273
2071/285	I	JABUKA	1100	Pašnjak 5. klase	0	DS	0,55	1100
2071/286	I	JABUKA	1080	Pašnjak 5. klase	0	DS	0,54	1080
2071/287	I	JABUKA	3319	Pašnjak 5. klase	0	DS	1,66	3319
2071/288	I	JABUKA	419	Oranica/Njiva 8. klase	0	DS	1,51	419
2071/289	I	JABUKA	281	Oranica/Njiva 8. klase	0	DS	1,01	281
2071/290	I	JABUKA	383	Oranica/Njiva 8. klase	0	DS	1,38	383
2071/298	I	JABUKA	12765	Pašnjak 5. klase	0	VFIPL	6,38	12765
2071/299	I	JABUKA	288	Pašnjak 5. klase	0	VFIPL	0,14	288
2071/300	I	JABUKA	378	Pašnjak 5. klase	0	VFIPL	0,19	378
2071/302	I	JABUKA	205	Pašnjak 5. klase	0	VFIPL	0,10	205
2071/303	I	JABUKA	370	Pašnjak 5. klase	0	VFIPL	0,19	370
2071/304	I	JABUKA	577	Pašnjak 5. klase	0	VFIPL	0,29	577
2071/307	I	JABUKA	6048	Pašnjak 5. klase	0	DS	3,02	6048
2071/308	I	JABUKA	3565	Pašnjak 5. klase	0	DS	1,78	3565
2071/309	I	JABUKA	1438	Pašnjak 5. klase	0	DS	0,72	1438
2071/310	I	JABUKA	5542	Pašnjak 5. klase	0	DS	2,77	5542
2071/316	I	JABUKA	3564	Pašnjak 5. klase	0	DS	1,78	3564
2071/317	I	JABUKA	4010	Šuma 8. klase	0	DS	0,00	4010
2071/319	I	JABUKA	231	Pašnjak 5. klase	0	DS	0,12	231
2071/320	I	JABUKA	193	Pašnjak 5. klase	0	DS	0,10	193
2071/321	I	JABUKA	238	Pašnjak 5. klase	0	DS	0,10	205
				Ostalo neplodno zemljište	0	DS	0,00	33
2071/322	I	JABUKA	343	Pašnjak 5. klase	0	DS	0,17	343
2071/323	I	JABUKA	847	Pašnjak 5. klase	0	DS	0,41	827
				Ostalo neplodno zemljište	0	DS	0,00	20
2071/324	I	JABUKA	302	Pašnjak 5. klase	0	DS	0,15	302
2071/325	I	JABUKA	414916	Pašnjak 5. klase	0	DS	200,40	400792
				Šuma 5. klase	0	DS	22,44	14025
				Ostalo neplodno zemljište	0	DS	0,00	58
				Ostalo neplodno zemljište	0	DS	0,00	41
2071/326	I	JABUKA	1037085	Pašnjak 5. klase	0	DS	517,10	1034194
				Pašnjak 5. klase	0	DS	0,90	1805
				Oranica/Njiva 8. klase	0	DS	1,11	309
				Pašnjak 5. klase	0	DS	0,15	303
				Pašnjak 5. klase	0	DS	0,11	217
				Pašnjak 5. klase	0	DS	0,07	144
				Ostalo neplodno zemljište	0	DS	0,00	113
2071/327	I	JABUKA	882680	Pašnjak 5. klase	0	DS	370,25	740495
				Šuma 5. klase	0	DS	96,74	60460
				Šuma 4. klase	0	DS	108,90	45375
				Šuma 5. klase	0	DS	19,64	12273
				Pašnjak 5. klase	0	DS	4,97	9935

Parcela	Pl.Sk.	Naziv parcele	Pov.(m <sup>2</sup> )	Način korištenja	Zg.	Svojina	Prihod	Pov.(m <sup>2</sup> )
				Šuma 5. klase	0	DS	3,29	2056
				Pašnjak 5. klase	0	DS	0,94	1876
				Šuma 5. klase	0	DS	2,74	1714
				Oranica/Njiva 8. klase	0	DS	5,63	1565
				Pašnjak 5. klase	0	DS	0,74	1483
				Pašnjak 5. klase	0	DS	0,46	928
				Pašnjak 5. klase	0	DS	0,34	670
				Pašnjak 5. klase	0	DS	0,22	447
				Pašnjak 5. klase	0	DS	0,19	374
				Trstik-močvara 8. klase	0	DS	0,00	355
				Pašnjak 5. klase	0	DS	0,18	353
				Pašnjak 5. klase	0	DS	0,18	350
				Pašnjak 5. klase	0	DS	0,16	319
				Pašnjak 5. klase	0	DS	0,16	315
				Pašnjak 5. klase	0	DS	0,13	266
				Pašnjak 5. klase	0	DS	0,12	241
				Pašnjak 5. klase	0	DS	0,12	240
				Trstik-močvara 8. klase	0	DS	0,00	225
				Pašnjak 5. klase	0	DS	0,08	159
				Pašnjak 5. klase	0	DS	0,08	155
				Ostalo neplodno zemljište	0	DS	0,00	26
				Ostalo neplodno zemljište	0	DS	0,00	25
2278/5	16	BARA	400	Livada 6. klase	0	VFIPL	1,68	400
2278/6	16	BARA	14	Livada 6. klase	0	VFIPL	0,06	14
2278/7	16	BARA	31	Livada 6. klase	0	VFIPL	0,13	31
2278/9	16	BARA	22	Livada 6. klase	0	VFIPL	0,09	22
2278/11	16	BARA	17	Livada 6. klase	0	VFIPL	0,06	15
				Ostalo neplodno zemljište	0	VFIPL	0,00	2
2682	17	SOLDOVINA	10232	Pašnjak 6. klase		VFIPL	30,69	102290
				Ostalo neplodno zemljište		VFIPL	0,00	32
2991	18	RAVALA	2812	Pašnjak 6. klase		VFIPL	0,84	2812
3018/1	17	MAZGRICE	9751	Pašnjak 6. klase	0	VFIPL	2,93	9751
3018/2	17	MAZGRICE	298	Pašnjak 6. klase	0	VFIPL	0,08	272
				Ostalo neplodno zemljište	0	VFIPL	0,00	26
3177	19	KONJSKO	32500	Šuma 5. klase		VFIPL	50,38	31489
				Pašnjak 8. klase		VFIPL	0,00	685
				Pašnjak 8. klase		VFIPL	0,00	326
3315	21	LIVADE	849	Pašnjak 5. klase		VFIPL	0,42	849
3350/1	21	PONORI	6943	Pašnjak 8. klase		VFIPL	0,00	6943
3505/2	15	JAKOVUŠ A	11712	Pašnjak 6. klase	0	DS	3,51	11712
3505/3	15	JAKOVUŠ A	1610	Pašnjak 6. klase	0	DS	0,48	1610
3505/4	15	JAKOVUŠ A	794	Pašnjak 6. klase	0	DS	0,24	794
3505/5	15	JAKOVUŠ A	594	Pašnjak 6. klase	0	DS	0,18	594
3506/2	17	BRAVNJEVAC	7771	Pašnjak 6. klase	0	DS	2,33	7771
3506/3	17	BRAVNJEVAC	15859	Pašnjak 6. klase	0	DS	4,76	15859
3506/4	17	BRAVNJEVAC	99846	Pašnjak 6. klase	0	DS	29,95	99846
3506/5	17	BRAVNJEVAC	118	Pašnjak 6. klase	0	DS	0,04	118
3506/6	17	BRAVNJEVAC	7606	Pašnjak 6. klase	0	DS	2,28	7606
3506/7	17	BRAVNJEVAC	84656	Pašnjak 6. klase	0	DS	25,40	84656

Parcela	Pl.Sk.	Naziv parcele	Pov.(m <sup>2</sup> )	Način korištenja	Zg. Svojina	Prihod	Pov.(m <sup>2</sup> )
3506/8	17	BRATNJEVAC	1526	Pašnjak 6. klase	0 DS	0,46	1526
3506/9	17	BRATNJEVAC	360	Oranica/Njiva 6. klase	0 DS	2,62	267
				Pašnjak 6. klase	0 DS	0,03	93
3506/10	17	BRATNJEVAC	22483	Pašnjak 6. klase	0 DS	6,71	22364
				Ostalo neplodno zemljište	0 DS	0,00	72
				Ostalo neplodno zemljište	0 DS	0,00	47
3506/11	17	BRATNJEVAC	137	Pašnjak 6. klase	0 DS	0,04	137
3506/12	17	BRATNJEVAC	133	Pašnjak 6. klase	0 DS	0,04	133
3506/13	17	BRATNJEVAC	111387	Pašnjak 6. klase	0 DS	33,35	111177
				Oranica/Njiva 6. klase	0 DS	2,06	210
3506/14	17	BRATNJEVAC	259	Pašnjak 6. klase	0 DS	0,08	259
3506/15	17	BRATNJEVAC	387	Pašnjak 6. klase	0 DS	0,12	387
3506/16	17	BRATNJEVAC	329	Pašnjak 6. klase	0 DS	0,10	329
3506/17	17	BRATNJEVAC	823	Pašnjak 6. klase	0 DS	0,25	823
3506/18	17	BRATNJEVAC	789	Pašnjak 6. klase	0 DS	0,24	789
3506/19	17	BRATNJEVAC	24311	Pašnjak 6. klase	0 DS	7,29	24311
3565/3	18	STUBLO	3221	Pašnjak 8. klase	0 VFIPL	0,00	3221
3565/4	18	STUBLO	2861	Pašnjak 8. klase	0 VFIPL	0,00	2861
3565/5	18	STUBLO	2169	Pašnjak 8. klase	0 VFIPL	0,00	2169
3565/6	18	STUBLO	1160	Pašnjak 8. klase	0 VFIPL	0,00	1160
3565/7	18	STUBLO	1335	Pašnjak 8. klase	0 VFIPL	0,00	1335
3565/8	18	STUBLO	598	Pašnjak 8. klase	0 VFIPL	0,00	598
3565/9	18	STUBLO	2376	Pašnjak 8. klase	0 VFIPL	0,00	2376
3565/10	18	STUBLO	960	Pašnjak 8. klase	0 VFIPL	0,00	960
3565/11	18	STUBLO	857	Pašnjak 8. klase	0 VFIPL	0,00	857
3565/14	18	STUBLO	45810	Pašnjak 8. klase	0 VFIPL	0,00	45810
3565/15	18	STUBLO	900	Pašnjak 8. klase	0 VFIPL	0,00	900
3565/16	18	STUBLO	900	Pašnjak 8. klase	0 VFIPL	0,00	900
3565/17	18	STUBLO	900	Pašnjak 8. klase	0 VFIPL	0,00	900
3565/18	18	STUBLO	900	Pašnjak 8. klase	0 VFIPL	0,00	900
3565/19	18	STUBLO	199	Pašnjak 6. klase	0 VFIPL	0,06	199
3565/21	18	STUBLO	71448	Pašnjak 6. klase	0 DS	20,72	69071
				Šuma 6. klase	0 DS	3,57	2377
3565/22	18	STUBLO	142064	Pašnjak 6. klase	0 DS	42,62	142064
3565/23	18	STUBLO	38223	Pašnjak 6. klase	0 DS	11,47	38223
3565/24	18	STUBLO	14210	Pašnjak 6. klase	0 DS	4,26	14210
3565/25	18	STUBLO	99830	Pašnjak 6. klase	0 DS	29,66	98851
				Pašnjak 6. klase	0 DS	0,29	979
3565/26	18	STUBLO	2868	Pašnjak 6. klase	0 DS	0,86	2868
3608/2	22	VITRENJA ČA	5832	Pašnjak 8. klase	0 VFIPL	0,00	5832

UKUPNO: 2342,99 5148553

JMBG	Naziv	Adresa	Udio	Pravo
	OPĆINA POSUŠJE	FRA GRGE MARTIČA 30, POSUŠJE	1/1	

Nositelji upisanih prava

1. \_\_\_\_\_
2. \_\_\_\_\_
3. \_\_\_\_\_
4. \_\_\_\_\_
5. \_\_\_\_\_
6. \_\_\_\_\_

Članovi povjerenstva

1. \_\_\_\_\_
2. \_\_\_\_\_
3. \_\_\_\_\_

Bosna i Hercegovina  
Federacija Bosne i Hercegovine  
Županija Zapadnohercegovačka  
Općina Posušje  
Povjerenstvo za izlaganje na javni uvid  
podataka o nekretninama

Broj: 06-30-152/23-2  
Datum: 26.10.2023

Katastarska općina: KONJSKO BARE

Načelnik općine Posušje, Služba za imovinsko-pravne, geodetske poslove, katastar, prostorno uređenje i zaštitu okoliša, Odsjek za katastar na temelju čl. 60. Zakona o premjeru i katastru zemljišta (Sl. list SR BiH broj 14/78, 12/87 i 26/90 koji su preuzeti propisima Federacije BiH) i čl. 200. Zakona o upravnom postupku (Službene novine Federacije BiH broj 2/98) u predmetu Promjene na planu u katastarskom operatu, po zahtjevu službeno po zapisniku donosi:

## O B A V I J E S T

I. U katastarskom operatu koje se vodi kod ovog organa mijenja se upisano stanje i to:

### a) Stanje prije promjene "A", "B" lista

KKU	Kat.broj	Naziv	Adresa	Udio	Pravo
777	990	RO.UKRAS KAMEN "POSUŠJE"	POSUŠJE	1/1	Evidentirani korisnik

KKU	Broj parcele	Svojina	Naziv	Način korištenja	Prihod	Površina(m <sup>2</sup> )
777	3505	VFIPL	JAKOVUŠA	Šuma 8. klase	0,00	9890702
777	3505	VFIPL	JAKOVUŠA	Šuma 8. klase	0,00	17900
777	3505	VFIPL	JAKOVUŠA	Šuma 8. klase	0,00	4651
UKUPNO:					0	9913253

### b) Stanje poslije promjene "A", "B" lista

KKU	Kat.broj	Naziv	Adresa	Udio	Pravo
777	990	RO.UKRAS KAMEN "POSUŠJE"	POSUŠJE	1/1	Evidentirani korisnik
1355	15663	OPĆINA POSUŠJE	FRA GRGE MARTIĆA 30, POSUŠJE	1/1	Evidentirani korisnik

KKU	Broj parcele	Svojina	Naziv	Način korištenja	Prihod	Površina(m <sup>2</sup> )
777	3505/1	DS	JAKOVUŠA	Šuma 6. klase	14.813,99	9875992
777	3505/1	DS	JAKOVUŠA	Šuma 6. klase	26,85	17900
777	3505/1	DS	JAKOVUŠA	Šuma 6. klase	6,98	4651
1355	3505/2	DS	JAKOVUŠA	Pašnjak 6. klase	3,51	11712
1355	3505/3	DS	JAKOVUŠA	Pašnjak 6. klase	0,48	1610
1355	3505/4	DS	JAKOVUŠA	Pašnjak 6. klase	0,24	794
1355	3505/5	DS	JAKOVUŠA	Pašnjak 6. klase	0,18	594
UKUPNO:					14852,23	9913253

### a) Stanje prije promjene "A1", "B1" lista

### b) Stanje poslije promjene "A1", "B1" lista

### O B R A Z L O Ž E N J E

Promjene navedene u izreci ovog rješenja utvrđene su i provedene u katastarskom operatu na temelju primljenog zahtjeva i dokumentacije ZAPISNIK I CIJEPANJE DIJELOVA PARCELA UKRASKAMENA KOJE IDU NA OPĆINU.

**Dostaviti:**

1. PROJEKAT KAMEN "POSUŠJE", POSUŠJE
2. OPĆINA POSUŠJE, FRA GRGE MARTIĆA 30, POSUŠJE
3. ARHIVI

PREDSJEDNIK POVJERENSTVA:



Zdenka Izzo, dipl. iur.



Bosna i Hercegovina  
 Federacija Bosne i Hercegovine  
 Županija Zapadnohercegovačka  
 Općina Posušje  
 Povjerenstvo za izlaganje na javni uvid  
 podataka o nekretninama

Broj: 06-30-153/23-2  
 Datum: 26.10.2023

Katastarska općina: KONJSKO BARE

Načelnik općine Posušje, Služba za imovinsko-pravne, geodetske poslove, katastar, prostorno uređenje i zaštitu okoliša, Odsjek za katastar na temelju čl. 60. Zakona o premjeru i katastru zemljišta (Sl. list SR BIH broj 14/78, 12/87 i 26/90 koji su preuzeti propisima Federacije BiH) i čl. 200. Zakona o upravnom postupku (Službene novine Federacije BiH broj 2/98) u predmetu Promjene na planu u katastarskom operatu, po zahtjevu službeno po zapisniku donosi:

## O B A V I J E S T

1. U katastarskom operatu koje se vodi kod ovog organa mijenja se upisano stanje i to:

### a) Stanje prije promjene "A", "B" lista

KKU	Kat.broj	Naziv	Adresa	Udio	Pravo
777	990	RO.UKRAS KAMEN "POSUŠJE"	POSUŠJE	1/1	Evidentirani korisnik

KKU	Broj parcele	Svojina	Naziv	Način korištenja	Prihod	Površina(m <sup>2</sup> )
777	3506	VFIPL	BRATNJEVAC	Šuma 8. klase	0,00	5826443
777	3506	VFIPL	BRATNJEVAC	Pašnjak 8. klase	0,00	826
777	3506	VFIPL	BRATNJEVAC	Pašnjak 8. klase	0,00	789
777	3506	VFIPL	BRATNJEVAC	Pašnjak 8. klase	0,00	779
777	3506	VFIPL	BRATNJEVAC	Oranica/Njiva 8. klase	0,00	570
777	3506	VFIPL	BRATNJEVAC	Oranica/Njiva 8. klase	0,00	561
777	3506	VFIPL	BRATNJEVAC	Pašnjak 8. klase	0,00	548
777	3506	VFIPL	BRATNJEVAC	Livada 8. klase	0,00	539
777	3506	VFIPL	BRATNJEVAC	Livada 8. klase	0,00	516
777	3506	VFIPL	BRATNJEVAC	Livada 8. klase	0,00	458
777	3506	VFIPL	BRATNJEVAC	Pašnjak 8. klase	0,00	391
777	3506	VFIPL	BRATNJEVAC	Pašnjak 8. klase	0,00	387
777	3506	VFIPL	BRATNJEVAC	Pašnjak 8. klase	0,00	386
777	3506	VFIPL	BRATNJEVAC	Oranica/Njiva 8. klase	0,00	378
777	3506	VFIPL	BRATNJEVAC	Pašnjak 8. klase	0,00	339
777	3506	VFIPL	BRATNJEVAC	Livada 8. klase	0,00	325
777	3506	VFIPL	BRATNJEVAC	Pašnjak 8. klase	0,00	306
777	3506	VFIPL	BRATNJEVAC	Oranica/Njiva 8. klase	0,00	305
777	3506	VFIPL	BRATNJEVAC	Pašnjak 8. klase	0,00	289
777	3506	VFIPL	BRATNJEVAC	Oranica/Njiva 8. klase	0,00	210
777	3506	VFIPL	BRATNJEVAC	Ostalo neplodno zemljište	0,00	72
777	3506	VFIPL	BRATNJEVAC	Ostalo neplodno zemljište	0,00	47
UKUPNO:					0	5835464

### b) Stanje poslije promjene "A", "B" lista

KKU	Kat.broj	Naziv	Adresa	Udio	Pravo
777	990	RO.UKRAS KAMEN "POSUŠJE"	POSUŠJE	1/1	Evidentirani korisnik
1355	15663	OPĆINA POSUŠJE	FRA GRGE MARTIĆA 30, POSUŠJE	1/1	Evidentirani korisnik

KKU	Broj parcele	Svojina	Naziv	Način korištenja	Prihod	Površina(m <sup>2</sup> )
777	3506/1	DS	BRATNJEVAC	Šuma 6. klase	8.175,96	5450638
777	3506/1	DS	BRATNJEVAC	Pašnjak 6. klase	0,25	826
777	3506/1	DS	BRATNJEVAC	Oranica/Njiva 8. klase	2,05	570
777	3506/1	DS	BRATNJEVAC	Oranica/Njiva 8. klase	2,02	561
777	3506/1	DS	BRATNJEVAC	Pašnjak 6. klase	0,16	548
777	3506/1	DS	BRATNJEVAC	Livada 6. klase	2,26	539
777	3506/1	DS	BRATNJEVAC	Livada 6. klase	2,17	516
777	3506/1	DS	BRATNJEVAC	Pašnjak 6. klase	1,92	458
777	3506/1	DS	BRATNJEVAC	Oranica/Njiva 8. klase	0,12	391
777	3506/1	DS	BRATNJEVAC	Pašnjak 6. klase	1,36	378
777	3506/1	DS	BRATNJEVAC	Livada 6. klase	0,10	339
777	3506/1	DS	BRATNJEVAC	Pašnjak 6. klase	1,37	325
1355	3506/2	DS	BRATNJEVAC	Pašnjak 6. klase	0,09	306
1355	3506/3	DS	BRATNJEVAC	Pašnjak 6. klase	0,09	289
1355	3506/4	DS	BRATNJEVAC	Pašnjak 6. klase	2,33	7771
1355	3506/5	DS	BRATNJEVAC	Pašnjak 6. klase	4,76	15859
1355	3506/6	DS	BRATNJEVAC	Pašnjak 6. klase	29,95	99846
1355	3506/7	DS	BRATNJEVAC	Pašnjak 6. klase	0,04	118
1355	3506/8	DS	BRATNJEVAC	Pašnjak 6. klase	2,28	7606
1355	3506/9	DS	BRATNJEVAC	Pašnjak 6. klase	25,40	84656
1355	3506/9	DS	BRATNJEVAC	Oranica/Njiva 6. klase	0,46	1526
1355	3506/10	DS	BRATNJEVAC	Pašnjak 6. klase	7,62	267
1355	3506/10	DS	BRATNJEVAC	Pašnjak 6. klase	0,03	93
1355	3506/10	DS	BRATNJEVAC	Ostalo neplodno zemljište	6,71	22364
1355	3506/11	DS	BRATNJEVAC	Ostalo neplodno zemljište	0,00	72
1355	3506/12	DS	BRATNJEVAC	Pašnjak 6. klase	0,00	47
1355	3506/13	DS	BRATNJEVAC	Pašnjak 6. klase	0,04	137
1355	3506/13	DS	BRATNJEVAC	Pašnjak 6. klase	0,04	133
1355	3506/14	DS	BRATNJEVAC	Oranica/Njiva 6. klase	33,35	111177
1355	3506/15	DS	BRATNJEVAC	Pašnjak 6. klase	2,06	210
1355	3506/16	DS	BRATNJEVAC	Pašnjak 6. klase	0,08	259
1355	3506/17	DS	BRATNJEVAC	Pašnjak 6. klase	0,12	387
1355	3506/18	DS	BRATNJEVAC	Pašnjak 6. klase	0,10	329
1355	3506/19	DS	BRATNJEVAC	Pašnjak 6. klase	0,25	823
UKUPNO:				Pašnjak 6. klase	0,24	789
					7,29	24311
					8308,07	5835464

a) Stanje prije promjene "A1", "B1" lista

b) Stanje poslije promjene "A1", "B1" list

#### OBRAZLOŽENJE

Promjene navedene u izreci ovog rješenja utvrđene su i provedene u katastarskom operatu na temelju primljenog zahtjeva i dokumentacije ZAPISNIK I CIJEPANJE DIJELOVA PARCELA UKRASKAMENA KOJE IDU NA OPĆINU.



**Dostaviti:**

- ① RO, UKRAS KAMEN "POSUŠJE", POSUŠJE
2. OPĆINA POSUŠJE, FRA GRGE MARTIČA 30, POSUŠJE
3. ARHIVI



PREDSJEDNIK POVJERENSTVA:

Zdenka Jažo, dipl.iur

Bosna i Hercegovina  
Federacija Bosne i Hercegovine  
Županija Zapadnohercegovačka  
Općina Posušje  
Povjerenstvo za izlaganje na javni uvid  
podataka o nekretninama

Broj: 06-30-154/23-2

Datum: 26.10.2023

Katastarska općina: KONJSKO BARE

Načelnik općine Posušje, Služba za imovinsko-pravne, geodetske poslove, katastar, prostorno uređenje i zaštitu okoliša, Odsjek za katastar na temelju čl. 60. Zakona o promjeru i katastru zemljišta (Sl. list SR BiH broj 14/78, 12/87 i 26/90 koji su preuzeti propisima Federacije BiH) i čl. 200. Zakona o upravnom postupku (Službene novine Federacije BiH broj 2/98) u predmetu Promjene na planu u katastarskom operatu, po zahtjevu službeno po zapisniku donosi:

## OBAVIJEST

1. U katastarskom operatu koje se vodi kod ovog organa mijenja se upisano stanje i to:

a) Stanje prije promjene "A", "B" lista

KKU	Kat.broj	Naziv	Adresa	Udio	Pravo
777	990	RO.UKRAS KAMEN "POSUŠJE"	POSUŠJE	1/1	Evidentirani korisnik

KKU	Broj parcele	Svojina	Naziv	Način korištenja	Prihod	Površina(m <sup>2</sup> )
777	1987/1	VFIPL	JURINA KOSA	Šuma 8. klase	0,00	15529934
777	1987/1	VFIPL	JURINA KOSA	Šuma 8. klase	0,00	1057443
777	1987/1	VFIPL	JURINA KOSA	Pašnjak 8. klase	0,00	37160
777	1987/1	VFIPL	JURINA KOSA	Pašnjak 8. klase	0,00	23066
777	1987/1	VFIPL	JURINA KOSA	Pašnjak 8. klase	0,00	21707
777	1987/1	VFIPL	JURINA KOSA	Pašnjak 8. klase	0,00	17911
777	1987/1	VFIPL	JURINA KOSA	Pašnjak 8. klase	0,00	14968
777	1987/1	VFIPL	JURINA KOSA	Pašnjak 8. klase	0,00	12534
777	1987/1	VFIPL	JURINA KOSA	Pašnjak 8. klase	0,00	11904
777	1987/1	VFIPL	JURINA KOSA	Pašnjak 8. klase	0,00	11150
777	1987/1	VFIPL	JURINA KOSA	Pašnjak 8. klase	0,00	10797
777	1987/1	VFIPL	JURINA KOSA	Pašnjak 8. klase	0,00	9153
777	1987/1	VFIPL	JURINA KOSA	Šuma 8. klase	0,00	9130
777	1987/1	VFIPL	JURINA KOSA	Pašnjak 8. klase	0,00	7971
777	1987/1	VFIPL	JURINA KOSA	Pašnjak 8. klase	0,00	7091
777	1987/1	VFIPL	JURINA KOSA	Pašnjak 8. klase	0,00	6992
777	1987/1	VFIPL	JURINA KOSA	Pašnjak 8. klase	0,00	6292
777	1987/1	VFIPL	JURINA KOSA	Pašnjak 8. klase	0,00	5341
777	1987/1	VFIPL	JURINA KOSA	Pašnjak 8. klase	0,00	5171
777	1987/1	VFIPL	JURINA KOSA	Pašnjak 8. klase	0,00	4683
777	1987/1	VFIPL	JURINA KOSA	Pašnjak 8. klase	0,00	4603
777	1987/1	VFIPL	JURINA KOSA	Pašnjak 8. klase	0,00	4300
777	1987/1	VFIPL	JURINA KOSA	Šuma 8. klase	0,00	4259
777	1987/1	VFIPL	JURINA KOSA	Pašnjak 8. klase	0,00	4148
777	1987/1	VFIPL	JURINA KOSA	Pašnjak 8. klase	0,00	4065
777	1987/1	VFIPL	JURINA KOSA	Pašnjak 8. klase	0,00	3571
777	1987/1	VFIPL	JURINA KOSA	Pašnjak 8. klase	0,00	3504
777	1987/1	VFIPL	JURINA KOSA	Pašnjak 8. klase	0,00	3459
777	1987/1	VFIPL	JURINA KOSA	Pašnjak 8. klase	0,00	3382

KKU	Broj parcele	Svojina	Naziv	Način korištenja	Prihod	Površina(m <sup>2</sup> )
777	1987/1	VFIPL	JURINA KOSA	Pašnjak 8. klase	0,00	3276
777	1987/1	VFIPL	JURINA KOSA	Pašnjak 8. klase	0,00	2719
777	1987/1	VFIPL	JURINA KOSA	Pašnjak 8. klase	0,00	2693
777	1987/1	VFIPL	JURINA KOSA	Pašnjak 8. klase	0,00	2445
777	1987/1	VFIPL	JURINA KOSA	Pašnjak 8. klase	0,00	2376
777	1987/1	VFIPL	JURINA KOSA	Pašnjak 8. klase	0,00	2168
777	1987/1	VFIPL	JURINA KOSA	Pašnjak 8. klase	0,00	1891
777	1987/1	VFIPL	JURINA KOSA	Pašnjak 8. klase	0,00	1707
777	1987/1	VFIPL	JURINA KOSA	Pašnjak 8. klase	0,00	1395
777	1987/1	VFIPL	JURINA KOSA	Pašnjak 8. klase	0,00	1077
777	1987/1	VFIPL	JURINA KOSA	Pašnjak 8. klase	0,00	275
777	1987/1	VFIPL	JURINA KOSA	Ostalo neplodno zemljište	0,00	46
UKUPNO:					0	16867757

b) Stanje poslije promjene "A", "B" lista

KKU	Kat.broj	Naziv	Adresa	Udio	Pravo
777	990	RO.UKRAS KAMEN "POSUŠJE"	POSUŠJE	1/1	Evidentirani korisnik
1355	15663	OPĆINA POSUŠJE	FRA GRGE MARTIĆA 30, POSUŠJE	1/1	Evidentirani korisnik

KKU	Broj parcele	Svojina	Naziv	Način korištenja	Prihod	Površina(m <sup>2</sup> )
777	1987/1	DS	JURINA KOSA	Šuma 4. klase	37.268,71	15528630
777	1987/1	DS	JURINA KOSA	Šuma 6. klase	1.586,04	1057360
777	1987/1	DS	JURINA KOSA	Pašnjak 6. klase	11,15	37157
777	1987/1	DS	JURINA KOSA	Pašnjak 6. klase	6,92	23066
777	1987/1	DS	JURINA KOSA	Pašnjak 6. klase	6,51	21707
777	1987/1	DS	JURINA KOSA	Pašnjak 6. klase	5,37	17911
777	1987/1	DS	JURINA KOSA	Pašnjak 6. klase	4,49	14968
777	1987/1	DS	JURINA KOSA	Pašnjak 6. klase	3,76	12534
777	1987/1	DS	JURINA KOSA	Pašnjak 6. klase	3,57	11904
777	1987/1	DS	JURINA KOSA	Pašnjak 6. klase	3,35	11150
777	1987/1	DS	JURINA KOSA	Pašnjak 6. klase	3,24	10797
777	1987/1	DS	JURINA KOSA	Pašnjak 6. klase	2,75	9153
777	1987/1	DS	JURINA KOSA	Šuma 6. klase	13,70	9130
777	1987/1	DS	JURINA KOSA	Pašnjak 6. klase	2,39	7971
777	1987/1	DS	JURINA KOSA	Pašnjak 6. klase	2,13	7091
777	1987/1	DS	JURINA KOSA	Pašnjak 6. klase	2,10	6992
777	1987/1	DS	JURINA KOSA	Pašnjak 6. klase	1,89	6292
777	1987/1	DS	JURINA KOSA	Pašnjak 6. klase	1,60	5341
777	1987/1	DS	JURINA KOSA	Pašnjak 6. klase	1,55	5171
777	1987/1	DS	JURINA KOSA	Pašnjak 6. klase	1,40	4683
777	1987/1	DS	JURINA KOSA	Pašnjak 6. klase	1,38	4603
777	1987/1	DS	JURINA KOSA	Pašnjak 6. klase	1,29	4300
777	1987/1	DS	JURINA KOSA	Šuma 6. klase	6,39	4259
777	1987/1	DS	JURINA KOSA	Pašnjak 6. klase	1,24	4148
777	1987/1	DS	JURINA KOSA	Pašnjak 6. klase	1,22	4065
777	1987/1	DS	JURINA KOSA	Pašnjak 6. klase	1,07	3571
777	1987/1	DS	JURINA KOSA	Pašnjak 6. klase	1,05	3504
777	1987/1	DS	JURINA KOSA	Pašnjak 6. klase	1,04	3459
777	1987/1	DS	JURINA KOSA	Pašnjak 6. klase	1,01	3382
777	1987/1	DS	JURINA KOSA	Pašnjak 6. klase	0,98	3276
777	1987/1	DS	JURINA KOSA	Pašnjak 6. klase	0,82	2719
777	1987/1	DS	JURINA KOSA	Pašnjak 6. klase	0,81	2693
777	1987/1	DS	JURINA KOSA	Pašnjak 6. klase	0,73	2445
777	1987/1	DS	JURINA KOSA	Pašnjak 6. klase	0,71	2376
777	1987/1	DS	JURINA KOSA	Pašnjak 6. klase	0,65	2168

KKU <sup>1</sup>	Broj parcele	Svojina	Naziv	Način korištenja	Prihod	Površina(m <sup>2</sup> )
777	1987/1	DS	JURINA KOSA	Pašnjak 6. klase	0,57	1891
777	1987/1	DS	JURINA KOSA	Pašnjak 6. klase	0,51	1707
777	1987/1	DS	JURINA KOSA	Pašnjak 6. klase	0,42	1395
777	1987/1	DS	JURINA KOSA	Pašnjak 6. klase	0,32	1077
777	1987/1	DS	JURINA KOSA	Pašnjak 6. klase	0,08	275
777	1987/1	DS	JURINA KOSA	Ostalo neplodno zemljište	0,00	46
1355	1987/17	DS	JURINA KOSA	Pašnjak 4. klase	0,12	175
1355	1987/18	DS	JURINA KOSA	Pašnjak 4. klase	0,07	104
1355	1987/19	DS	JURINA KOSA	Pašnjak 4. klase	0,64	908
1355	1987/20	DS	JURINA KOSA	Pašnjak 4. klase	0,03	49
1355	1987/21	DS	JURINA KOSA	Pašnjak 4. klase	0,11	154
UKUPNO:					38955,88	16867757

a) Stanje prije promjene "A1", "B1" lista

b) Stanje poslije promjene "A1", "B1" list

#### OBRAZLOŽENJE

Promjene navedene u izreci ovog rješenja utvrđene su i provedene u katastarskom operatu na temelju primljenog zahtjeva i dokumentacije ZAPISNIK I CIJEPANJE DIJELOVA PARCELA UKRASKAMENA KOJE IDU NA OPINU.

#### Dostaviti:

1. RO.UKRAS KAMEN "POSUŠJE", POSUŠJE
2. OPĆINA POSUŠJE, FRA GRGE MARTIĆA 30, POSUŠJE
3. ARHIVI

PREDSJEDNIK POVJERENSTVA:

Zdenka Jažo, dipl.iur



*Zdenka Jažo*

Bosna i Hercegovina  
Federacija Bosne i Hercegovine  
Županija Zapadnohercegovačka  
Općina Posušje  
Povjerenstvo za izlaganje na javni uvid  
podataka o nekretninama

Broj: 06-30-155/23-2

Datum: 26.10.2023

Katastarska općina: KONJSKO BARE

Načelnik općine Posušje, Služba za imovinsko-pravne, geodetske poslove, katastar, prostorno uređenje i zaštitu okoliša, Odsjek za katastar na temelju čl. 60. Zakona o premjeru i katastru zemljišta (Sl. list SR BiH broj 14/78, 12/87 i 26/90 koji su preuzeti propisima Federacije BiH) i čl. 200. Zakona o upravnom postupku (Službene novine Federacije BiH broj 2/98) u predmetu Promjene na planu u katastarskom operatu, po zahtjevu službeno po zapisniku donosi:

## O B A V I J E S T

I. U katastarskom operatu koje se vodi kod ovog organa mijenja se upisano stanje i to:

### a) Stanje prije promjene "A", "B" lista

KKU	Kat.broj	Naziv	Adresa	Udio	Pravo
777	990	RO.UKRAS KAMEN "POSUŠJE"	POSUŠJE	1/1	Evidentirani korisnik

KKU	Broj parcele	Svojina	Naziv	Način korištenja	Prihod	Površina(m <sup>2</sup> )
777	1947/1	DS	GLAVICE	Pašnjak 8. klase	0,00	8027780
777	1947/1	DS	GLAVICE	Šuma 8. klase	0,00	32395
777	1947/1	DS	GLAVICE	Šuma 8. klase	0,00	28294
777	1947/1	DS	GLAVICE	Pašnjak 8. klase	0,00	17174
777	1947/1	DS	GLAVICE	Šuma 8. klase	0,00	16873
777	1947/1	DS	GLAVICE	Šuma 8. klase	0,00	8911
777	1947/1	DS	GLAVICE	Šuma 8. klase	0,00	8359
777	1947/1	DS	GLAVICE	Šuma 8. klase	0,00	7607
777	1947/1	DS	GLAVICE	Šuma 8. klase	0,00	5983
777	1947/1	DS	GLAVICE	Šuma 8. klase	0,00	4897
777	1947/1	DS	GLAVICE	Šuma 8. klase	0,00	3566
777	1947/1	DS	GLAVICE	Šuma 8. klase	0,00	3131
777	1947/1	DS	GLAVICE	Šuma 8. klase	0,00	2111
777	1947/1	DS	GLAVICE	Šuma 8. klase	0,00	1758
777	1947/1	DS	GLAVICE	Pašnjak 8. klase	0,00	1302
777	1947/1	DS	GLAVICE	Livada 8. klase	0,00	959
777	1947/1	DS	GLAVICE	Livada 8. klase	0,00	950
777	1947/1	DS	GLAVICE	Pašnjak 8. klase	0,00	880
777	1947/1	DS	GLAVICE	Livada 8. klase	0,00	843
777	1947/1	DS	GLAVICE	Livada 8. klase	0,00	707
777	1947/1	DS	GLAVICE	Livada 8. klase	0,00	693
777	1947/1	DS	GLAVICE	Livada 8. klase	0,00	653
777	1947/1	DS	GLAVICE	Pašnjak 8. klase	0,00	577
777	1947/1	DS	GLAVICE	Livada 8. klase	0,00	513
777	1947/1	DS	GLAVICE	Livada 8. klase	0,00	503
777	1947/1	DS	GLAVICE	Livada 8. klase	0,00	487
777	1947/1	DS	GLAVICE	Pašnjak 8. klase	0,00	454
777	1947/1	DS	GLAVICE	Livada 8. klase	0,00	452
777	1947/1	DS	GLAVICE	Pašnjak 8. klase	0,00	428

KKU	Broj parcele	Svojina	Naziv	Način korištenja	Prihod	Površina(m <sup>2</sup> )
777	1947/1	DS	GLAVICE	Pašnjak 8. klase	0,00	398
777	1947/1	DS	GLAVICE	Pašnjak 8. klase	0,00	392
777	1947/1	DS	GLAVICE	Livada 8. klase	0,00	372
777	1947/1	DS	GLAVICE	Pašnjak 8. klase	0,00	363
777	1947/1	DS	GLAVICE	Livada 8. klase	0,00	185
777	1947/1	DS	GLAVICE	Pašnjak 8. klase	0,00	183
777	1947/1	DS	GLAVICE	Pašnjak 8. klase	0,00	152
777	1947/1	DS	GLAVICE	Ostalo neplodno zemljište	0,00	45
UKUPNO:					0	8181330

b) Stanje poslije promjene "A", "B" lista

KKU	Kat.broj	Naziv	Adresa	Udio	Pravo
777	990	RO.UKRAS KAMEN "POSUŠJE"	POSUŠJE	1/1	Evidentirani korisnik
1355	15663	OPĆINA POSUŠJE	FRA GRGE MARTIĆA 30, POSUŠJE	1/1	Evidentirani korisnik

KKU	Broj parcele	Svojina	Naziv	Način korištenja	Prihod	Površina(m <sup>2</sup> )
777	1947/1	DS	GLAVICE	Pašnjak 6. klase	1,947,61	6492049
777	1947/1	DS	GLAVICE	Šuma 6. klase	48,59	32395
777	1947/1	DS	GLAVICE	Šuma 6. klase	42,44	28294
777	1947/1	DS	GLAVICE	Pašnjak 6. klase	5,15	17174
777	1947/1	DS	GLAVICE	Šuma 6. klase	25,31	16873
777	1947/1	DS	GLAVICE	Šuma 6. klase	13,37	8911
777	1947/1	DS	GLAVICE	Šuma 6. klase	12,54	8359
777	1947/1	DS	GLAVICE	Šuma 6. klase	11,41	7607
777	1947/1	DS	GLAVICE	Šuma 6. klase	8,97	5983
777	1947/1	DS	GLAVICE	Šuma 6. klase	7,35	4897
777	1947/1	DS	GLAVICE	Šuma 6. klase	5,35	3566
777	1947/1	DS	GLAVICE	Šuma 6. klase	4,70	3131
777	1947/1	DS	GLAVICE	Šuma 6. klase	3,17	2111
777	1947/1	DS	GLAVICE	Šuma 6. klase	2,64	1758
777	1947/1	DS	GLAVICE	Livada 6. klase	2,11	503
777	1947/1	DS	GLAVICE	Livada 6. klase	1,90	452
1355	1947/44	DS	GLAVICE	Pašnjak 6. klase	3,93	13098
1355	1947/45	DS	GLAVICE	Pašnjak 6. klase	3,88	12939
1355	1947/46	DS	GLAVICE	Pašnjak 6. klase	54,13	180434
1355	1947/46	DS	GLAVICE	Pašnjak 6. klase	0,39	1302
1355	1947/46	DS	GLAVICE	Pašnjak 6. klase	0,12	392
1355	1947/47	DS	GLAVICE	Pašnjak 6. klase	0,01	42
1355	1947/48	DS	GLAVICE	Pašnjak 6. klase	0,01	37
1355	1947/49	DS	GLAVICE	Pašnjak 6. klase	0,01	27
1355	1947/50	DS	GLAVICE	Pašnjak 6. klase	0,01	34
1355	1947/51	DS	GLAVICE	Pašnjak 6. klase	0,15	509
1355	1947/52	DS	GLAVICE	Pašnjak 6. klase	43,84	146122
1355	1947/52	DS	GLAVICE	Ostalo neplodno zemljište	0,00	45
1355	1947/53	DS	GLAVICE	Pašnjak 6. klase	0,39	1286
1355	1947/54	DS	GLAVICE	Pašnjak 6. klase	354,49	1181642
1355	1947/54	DS	GLAVICE	Livada 6. klase	4,03	959
1355	1947/54	DS	GLAVICE	Livada 6. klase	3,99	950
1355	1947/54	DS	GLAVICE	Pašnjak 6. klase	0,26	880
1355	1947/54	DS	GLAVICE	Livada 6. klase	2,97	707
1355	1947/54	DS	GLAVICE	Livada 6. klase	2,91	693
1355	1947/54	DS	GLAVICE	Livada 6. klase	2,74	653
1355	1947/54	DS	GLAVICE	Pašnjak 6. klase	0,17	577
1355	1947/54	DS	GLAVICE	Livada 6. klase	2,15	513
1355	1947/54	DS	GLAVICE	Livada 6. klase	2,05	487

KKU	Broj parcele	Svojina	Naziv	Način korištenja	Prihod	Površina(m <sup>2</sup> )
1355	1947/54	DS	GLAVICE	Pašnjak 6. klase	0,11	363
1355	1947/55	DS	GLAVICE	Pašnjak 6. klase	0,19	635
1355	1947/56	DS	GLAVICE	Livada 6. klase	2,10	500
1355	1947/57	DS	GLAVICE	Livada 6. klase	0,83	198
1355	1947/58	DS	GLAVICE	Livada 6. klase	2,28	543
1355	1947/59	DS	GLAVICE	Livada 6. klase	1,53	365
1355	1947/60	DS	GLAVICE	Pašnjak 6. klase	0,05	152
1355	1947/61	DS	GLAVICE	Pašnjak 6. klase	0,05	183
UKUPNO:					2632,38	8181330

a) Stanje prije promjene "A1", "B1" lista

b) Stanje poslije promjene "A1", "B1" list

#### OBRAZLOŽENJE

Promjene navedene u izrci ovog rješenja utvrđene su i provedene u katastarskom operatu na temelju primljenog zahtjeva i dokumentacije ZAPISNIK I CIJEPANJE DIJELOVA PARCELA UKRASKAMENA KOJE IDU NA OPĆINU .

#### Dostaviti:

1. RO.UKRAS KAMEN "POSUŠJE", POSUŠJE
2. OPĆINA POSUŠJE, FRA GRGE MARTIĆA 30, POSUŠJE
3. ARHIVI



PREDSJEDNIK POVJERENSTVA:

*Zdenka Jažo*

Zdenka Jažo, dipl.iur

*Marko Jurić*

Bosna i Hercegovina  
Federacija Bosne i Hercegovine  
Županija Zapadnohercegovačka  
Općina Posušje  
Povjerenstvo za izlaganje na javni uvid  
podataka o nekretninama

Broj: 06-30-156/23-2

Datum: 06.11.2023

Katastarska općina: KONJSKO BARE

Načelnik općine Posušje, Služba za imovinsko-pravne, geodetske poslove, katastar, prostorno uređenje i zaštitu okoliša, Odsjek za katastar na temelju čl. 60. Zakona o premjeru i katastru zemljišta (Sl. list SR BiH broj 14/78, 12/87 i 26/90 koji su preuzeti propisima Federacije BiH) i čl. 200. Zakona o upravnom postupku (Službene novine Federacije BiH broj 2/98) u predmetu Promjene u operatu u katastarskom operatu, službeno po zapisniku donosi:

## O B A V I J E S T

I. U katastarskom operatu koje se vodi kod ovog organa mijenja se upisano stanje i to:

### a) Stanje prije promjene "A", "B" lista

KKU	Kat.broj	Naziv	Adresa	Udio	Pravo
569	765	NEPOZNAT POSJEDNIK/VLASNIK	-	1/1	Evidentirani korisnik
702	224	PUTEVI	-	1/1	Evidentirani korisnik
777	990	RO.UKRAS KAMEN "POSUŠJE"	POSUŠJE	1/1	Evidentirani korisnik
1060	9999	NEPOZNAT POSJEDNIK/VLASNIK	-	1/1	Evidentirani korisnik
1415	14796	CRNJAC IVANA BOŽO	ISTARSKA 45B, ZAGREB	1/132	Evidentirani korisnik
1415	14797	CRNJAC IVANA BRANKO	STJEPANA DRAGANIČA 9, ZAGREB	1/132	Evidentirani korisnik
1415	14795	CRNJAC IVANA VLATKO	KRALJA TOMISLAVA 11C, MOSTAR	1/132	Evidentirani korisnik
1415	14794	CRNJAC PERE DAMIR	DOBRKOVIĆI	1/264	Evidentirani korisnik
1415	15811	ČAVAR FERDINANDA IVAN	DOBRKOVIĆI BB, ŠIROKI BRIJEG	1/132	Evidentirani korisnik
1415	15703	GRBEŠIĆ ANTIN BOŽO	DOBRKOVIĆI	1/33	Evidentirani korisnik
1415	15704	GRBEŠIĆ ANTINA MILA	DOBRKOVIĆI	1/33	Evidentirani korisnik
1415	15707	GRBEŠIĆ BOŽE TANJA	KRALJA TOMISLAVA 11, ŠIROKI BRIJEG	1/264	Evidentirani korisnik
1415	15642	GRBEŠIĆ DRAGICA UD. BOŽE	DOBRKOVIĆI BB, ŠIROKI BRIJEG	1/33	Evidentirani korisnik
1415	14867	GRBEŠIĆ GOJKA MILE	DOBRKOVIĆI 83 ŠIROKI BRIJEG	1/33	Evidentirani korisnik
1415	286	GRBEŠIĆ JURE BLAGO	DOBRKOVIĆI, ŠIROKI BRIJEG	1/33	Evidentirani korisnik
1415	15694	GRBEŠIĆ JURIN MARKO	DOBRKOVIĆI	1/33	Evidentirani korisnik
1415	15686	GRBEŠIĆ STANKA MIRKO	DOBRKOVIĆI BB, ŠIROKI BRIJEG	1/132	Evidentirani korisnik
1415	15688	GRBEŠIĆ STANKA VLATKO	FRANKOPANA 5, ŠIROKI BRIJEG	1/132	Evidentirani korisnik
1415	15448	GRBEŠIĆ STIPANA MARIJA	DOBRKOVIĆI, ŠIROKI BRIJEG	1/33	Evidentirani korisnik
1415	15684	GRBEŠIĆ UD. MARKA MATIJA	DOBRKOVIĆI	1/33	Evidentirani korisnik



KKU	Kat.broj	Naziv	Adresa	Udio	Pravo
1415	15706	GRBEŠIĆ-ČAVAR R. GRBEŠIĆ BOŽE MIRJANA	B P LJUBIČIĆA 15, ŠIROKI BRIJEG	1/264	Evidentirani korisnik
1415	15150	MANDIĆ BOŽE DRAGAN	BRINA BB, LIVNO	1/27	Evidentirani korisnik
1415	15149	MANDIĆ BOŽE ŽELJKO	IVANA MAŽURANIĆA 2, ŠIROKI BRIJEG	1/27	Evidentirani korisnik
1415	706	MANDIĆ IVANA MATIJA	ŠIROKI BRIJEG , OKLAJI 18	1/3	Evidentirani korisnik
1415	16011	MANDIĆ R JURILJANA Ž ILIJE	FRA DIDAKA BUNTIĆA 86, ŠIROKI BRIJEG	1/27	Evidentirani korisnik
1415	15148	MENALO JOZE MIRJANA	VIŠIĆI, ČAPLJINA	1/18	Evidentirani korisnik
1415	765	NEPOZNAT	-	1/33	Evidentirani korisnik
1415	15147	POSJEDNIK/VLASNIK PERUTINA JOZE MARIO	CRNIĆ, STOLAC	1/18	Evidentirani korisnik
1415	15489	SPAJIĆ PERE ANKA R. CRNJAC	PERŠINCI 8B, KUSTOŠIJA, ZAGREB	1/264	Evidentirani korisnik
1415	15146	ZOVKO NIKOLE RADICA	ŠIROKI BRIJEG	1/9	Evidentirani korisnik

KKU	Broj parcele	Svojina	Naziv	Način korištenja	Prihod	Površina(m <sup>2</sup> )
569	517/4	VFIPL	KREPANAC	Pašnjak 5. klase	2,41	4822
569	517/5	NN	KREPANAC	Pašnjak 5. klase	6,12	12242
569	517/6	DS	KREPANAC	Pašnjak 5. klase	0,06	111
569	517/7	DS	KREPANAC	Nekategorisani put	0,00	108
569	517/8	DS	KREPANAC	Pašnjak 5. klase	0,30	595
569	517/9	DS	KREPANAC	Pašnjak 5. klase	0,10	202
569	517/10	DS	KREPANAC	Pašnjak 5. klase	0,02	46
569	517/11	DS	KREPANAC	Pašnjak 5. klase	0,01	13
569	517/12	DS	KREPANAC	Pašnjak 5. klase	0,06	121
569	517/13	DS	KREPANAC	Pašnjak 5. klase	0,14	289
569	2071/111	NN	JABUKA	Pašnjak 5. klase	0,00	10572
569	2071/115	VFIPL	GLAVICA BRIG	Pašnjak 5. klase	0,12	244
569	2071/157	VFIPL	JABUKA	Pašnjak 5. klase	0,13	259
569	2071/158	VFIPL	JABUKA	Pašnjak 5. klase	0,00	5
569	2071/159	VFIPL	JABUKA	Pašnjak 5. klase	0,19	374
569	2071/160	VFIPL	JABUKA	Pašnjak 5. klase	0,08	155
569	2071/257	NN	JABUKA	Pašnjak 5. klase	1,32	2630
569	2071/258	NN	REBRA	Pašnjak 5. klase	2,55	5093
569	2071/259	NN	JABUKA	Pašnjak 5. klase	0,14	286
569	2071/260	NN	POLJE	Pašnjak 5. klase	0,35	691
569	2071/261	NN	KRČ U GLAVICAMA	Pašnjak 5. klase	0,52	1047
569	2071/279	NN	JABUKA	Pašnjak 5. klase	0,00	908
569	2071/280	NN	JABUKA	Pašnjak 5. klase	0,00	1603
569	2071/281	NN	JABUKA	Pašnjak 5. klase	0,00	273
569	2071/285	DS	JABUKA	Pašnjak 5. klase	0,55	1100
569	2071/286	DS	JABUKA	Pašnjak 5. klase	0,54	1080
569	2071/287	DS	JABUKA	Pašnjak 5. klase	1,66	3319
569	2071/288	DS	JABUKA	Oranica/Njiva 8. klase	1,51	419
569	2071/289	DS	JABUKA	Oranica/Njiva 8. klase	1,01	281
569	2071/290	DS	JABUKA	Oranica/Njiva 8. klase	1,38	383
569	2071/298	VFIPL	JABUKA	Pašnjak 5. klase	6,38	12765
569	2071/299	VFIPL	JABUKA	Pašnjak 5. klase	0,14	288
569	2071/300	VFIPL	JABUKA	Pašnjak 5. klase	0,19	378
569	2071/302	VFIPL	JABUKA	Pašnjak 5. klase	0,10	205
569	2071/303	VFIPL	JABUKA	Pašnjak 5. klase	0,19	370
569	2071/304	VFIPL	JABUKA	Pašnjak 5. klase	0,29	577
702	211/1	DS	DRAŽICA	Pašnjak 4. klase	1,36	1938
702	211/1	DS	DRAŽICA	Lokalni put	0,00	8930
702	211/2	DS	SV: ANTE	Pašnjak 4. klase	0,24	348

KKU	Broj parcele	Svojina	Naziv	Način korištenja	Prihod	Površina(m <sup>2</sup> )
777	216/1	DS	DRAŽICA	Pašnjak 4. klase	6,51	9296
777	216/2	DS	SV. ANTE	Pašnjak 4. klase	0,59	840
777	292/5	VFIPL	MALI DOCI	Pašnjak 4. klase	0,03	38
777	381	VFIPL	DONJE BADNJE	Pašnjak 4. klase	1,69	2421
777	443/1	DS	BRIŽINA	Pašnjak 4. klase	6,39	9135
777	517/1	DS	KREPANAC	Pašnjak 5. klase	23,01	46012
777	684	VFIPL	GORNJI BADNJI	Pašnjak 5. klase	0,00	4835
777	1246	VFIPL	ZELJKOVINE	Pašnjak 6. klase	0,00	9051
777	1470	VFIPL	UZBRDNJI STUPI	Livada 4. klase	0,00	5076
777	1879	VFIPL	BLIDINJE JEZERO	Pašnjak 4. klase	0,00	5126
777	1879	VFIPL	BLIDINJE JEZERO	Krš, kamenjar	0,00	24
777	1879	VFIPL	BLIDINJE JEZERO	Krš, kamenjar	0,00	5
777	1887/1	DS	BARZONJA-GOSPA SNJEŽNA	Pašnjak 4. klase	5,48	7826
777	1887/1	DS	BARZONJA-GOSPA SNJEŽNA	Ostalo neplodno zemljište	0,00	153
777	1887/2	DS	BARZONJA	Pašnjak 4. klase	0,09	133
777	1887/3	DS	BARZONJA PUT	Nekategorisani put	0,00	642
777	1887/4	DS	BARZONJA	Pašnjak 4. klase	3,53	5043
777	1887/4	DS	BARZONJA	Krš, kamenjar	0,00	30
777	1887/4	DS	BARZONJA	Krš, kamenjar	0,00	25
777	1909	VFIPL	POLJANA	Oranica/Njiva 5. klase	0,00	364
777	1947/1	DS	GLAVICE	Pašnjak 6. klase	1.947,61	6492049
777	1947/1	DS	GLAVICE	Šuma 6. klase	48,59	32395
777	1947/1	DS	GLAVICE	Šuma 6. klase	42,44	28294
777	1947/1	DS	GLAVICE	Pašnjak 6. klase	5,15	17174
777	1947/1	DS	GLAVICE	Šuma 6. klase	25,31	16873
777	1947/1	DS	GLAVICE	Šuma 6. klase	13,37	8911
777	1947/1	DS	GLAVICE	Šuma 6. klase	12,54	8359
777	1947/1	DS	GLAVICE	Šuma 6. klase	11,41	7607
777	1947/1	DS	GLAVICE	Šuma 6. klase	8,97	5983
777	1947/1	DS	GLAVICE	Šuma 6. klase	7,35	4897
777	1947/1	DS	GLAVICE	Šuma 6. klase	5,35	3566
777	1947/1	DS	GLAVICE	Šuma 6. klase	4,70	3131
777	1947/1	DS	GLAVICE	Šuma 6. klase	3,17	2111
777	1947/1	DS	GLAVICE	Šuma 6. klase	2,64	1758
777	1947/1	DS	GLAVICE	Livada 6. klase	2,11	503
777	1947/1	DS	GLAVICE	Livada 6. klase	1,90	452
777	1947/18	VFIPL	GLAVICE	Pašnjak 8. klase	0,00	861
777	1947/18	VFIPL	GLAVICE	Ostalo neplodno zemljište	0,00	56
777	1947/18	VFIPL	GLAVICE	Ostalo neplodno zemljište	0,00	31
777	1947/19	VFIPL	GLAVICE	Pašnjak 8. klase	0,00	132
777	1947/20	VFIPL	GLAVICE	Pašnjak 8. klase	0,00	74
777	1947/21	VFIPL	GLAVICE	Pašnjak 8. klase	0,00	104
777	1947/22	VFIPL	GLAVICE	Pašnjak 8. klase	0,00	82
777	1947/23	VFIPL	GLAVICE	Livada 8. klase	0,00	453
777	1947/25	VFIPL	GLAVICE	Pašnjak 8. klase	0,00	395
777	1947/26	VFIPL	GLAVICE	Pašnjak 8. klase	0,00	278
777	1947/27	VFIPL	GLAVICE	Pašnjak 8. klase	0,00	5838
777	1947/28	VFIPL	GLAVICE	Livada 8. klase	0,00	182
777	1947/30	VFIPL	GLAVICE	Livada 8. klase	0,00	203
777	1947/31	VFIPL	GLAVICE	Livada 8. klase	0,00	503
777	1947/32	VFIPL	GLAVICE	Pašnjak 8. klase	0,00	230
777	1947/33	VFIPL	GLAVICE	Pašnjak 8. klase	0,00	167
777	1947/34	VFIPL	GLAVICE	Pašnjak 8. klase	0,00	364
777	1947/34	VFIPL	GLAVICE	Ostalo neplodno zemljište	0,00	89

KKU <sup>1</sup>	Broj parcele	Svojina	Naziv	Način korištenja	Prihod	Površina(m <sup>2</sup> )
777	1947/35	VFIPL	GLAVICE	Pašnjak 8. klase	0,00	
777	1947/36	VFIPL	GLAVICE	Pašnjak 8. klase	0,00	309
777	1947/37	VFIPL	GLAVICE	Pašnjak 8. klase	0,00	275
777	1947/38	VFIPL	GLAVICE	Pašnjak 8. klase	0,00	287
777	1947/39	VFIPL	GLAVICE	Pašnjak 8. klase	0,00	95
777	1947/41	VFIPL	GLAVICE	Pašnjak 8. klase	0,00	12
777	1987/1	DS	JURINA KOSA	Šuma 4. klase	0,00	2122
777	1987/1	DS	JURINA KOSA	Šuma 6. klase	37.268,71	15528630
777	1987/1	DS	JURINA KOSA	Pašnjak 6. klase	1.586,04	1057360
777	1987/1	DS	JURINA KOSA	Pašnjak 6. klase	11,15	37157
777	1987/1	DS	JURINA KOSA	Pašnjak 6. klase	6,92	23066
777	1987/1	DS	JURINA KOSA	Pašnjak 6. klase	6,51	21707
777	1987/1	DS	JURINA KOSA	Pašnjak 6. klase	5,37	17911
777	1987/1	DS	JURINA KOSA	Pašnjak 6. klase	4,49	14968
777	1987/1	DS	JURINA KOSA	Pašnjak 6. klase	3,76	12534
777	1987/1	DS	JURINA KOSA	Pašnjak 6. klase	3,57	11904
777	1987/1	DS	JURINA KOSA	Pašnjak 6. klase	3,35	11150
777	1987/1	DS	JURINA KOSA	Pašnjak 6. klase	3,24	10797
777	1987/1	DS	JURINA KOSA	Šuma 6. klase	2,75	9153
777	1987/1	DS	JURINA KOSA	Pašnjak 6. klase	13,70	9130
777	1987/1	DS	JURINA KOSA	Pašnjak 6. klase	2,39	7971
777	1987/1	DS	JURINA KOSA	Pašnjak 6. klase	2,13	7091
777	1987/1	DS	JURINA KOSA	Pašnjak 6. klase	2,10	6992
777	1987/1	DS	JURINA KOSA	Pašnjak 6. klase	1,89	6292
777	1987/1	DS	JURINA KOSA	Pašnjak 6. klase	1,60	5341
777	1987/1	DS	JURINA KOSA	Pašnjak 6. klase	1,55	5171
777	1987/1	DS	JURINA KOSA	Pašnjak 6. klase	1,40	4683
777	1987/1	DS	JURINA KOSA	Pašnjak 6. klase	1,38	4603
777	1987/1	DS	JURINA KOSA	Pašnjak 6. klase	1,29	4300
777	1987/1	DS	JURINA KOSA	Šuma 6. klase	6,39	4259
777	1987/1	DS	JURINA KOSA	Pašnjak 6. klase	1,24	4148
777	1987/1	DS	JURINA KOSA	Pašnjak 6. klase	1,22	4065
777	1987/1	DS	JURINA KOSA	Pašnjak 6. klase	1,07	3571
777	1987/1	DS	JURINA KOSA	Pašnjak 6. klase	1,05	3504
777	1987/1	DS	JURINA KOSA	Pašnjak 6. klase	1,04	3459
777	1987/1	DS	JURINA KOSA	Pašnjak 6. klase	1,01	3382
777	1987/1	DS	JURINA KOSA	Pašnjak 6. klase	0,98	3276
777	1987/1	DS	JURINA KOSA	Pašnjak 6. klase	0,82	2719
777	1987/1	DS	JURINA KOSA	Pašnjak 6. klase	0,81	2693
777	1987/1	DS	JURINA KOSA	Pašnjak 6. klase	0,73	2445
777	1987/1	DS	JURINA KOSA	Pašnjak 6. klase	0,71	2376
777	1987/1	DS	JURINA KOSA	Pašnjak 6. klase	0,65	2168
777	1987/1	DS	JURINA KOSA	Pašnjak 6. klase	0,57	1891
777	1987/1	DS	JURINA KOSA	Pašnjak 6. klase	0,51	1707
777	1987/1	DS	JURINA KOSA	Pašnjak 6. klase	0,42	1395
777	1987/1	DS	JURINA KOSA	Pašnjak 6. klase	0,32	1077
777	1987/1	DS	JURINA KOSA	Pašnjak 6. klase	0,08	275
777	1987/5	VFIPL	JURINA KOSA	Ostalo neplodno zemljište	0,00	46
777	1987/11	VFIPL	JURINA KOSA	Šuma 8. klase	0,00	195
777	2071/1	DS	JABUKA	Pašnjak 4. klase	0,14	206
777	2071/1	DS	JABUKA	Pašnjak 5. klase	728,94	1457884
777	2071/1	DS	JABUKA	Šuma 4. klase	22,62	9427
777	2071/1	DS	JABUKA	Oranica/Njiva 8. klase	4,29	1193
777	2071/1	DS	JABUKA	Pašnjak 5. klase	0,38	761
777	2071/1	DS	JABUKA	Pašnjak 5. klase	0,36	710
777	2071/1	DS	JABUKA	Pašnjak 5. klase	0,29	577
777	2071/1	DS	JABUKA	Pašnjak 5. klase	0,28	565

KKU	Broj parcele	Svojina	Naziv	Način korištenja	Prihod	Površina(m <sup>2</sup> )
777	2071/1	DS	JABUKA	Pašnjak 5. klase	0,28	564
777	2071/1	DS	JABUKA	Pašnjak 5. klase	0,25	499
777	2071/1	DS	JABUKA	Pašnjak 5. klase	0,25	499
777	2071/1	DS	JABUKA	Pašnjak 5. klase	0,25	499
777	2071/1	DS	JABUKA	Pašnjak 5. klase	0,25	496
777	2071/1	DS	JABUKA	Pašnjak 5. klase	0,23	462
777	2071/1	DS	JABUKA	Pašnjak 5. klase	0,22	436
777	2071/1	DS	JABUKA	Pašnjak 5. klase	0,19	383
777	2071/1	DS	JABUKA	Pašnjak 5. klase	0,19	377
777	2071/1	DS	JABUKA	Pašnjak 5. klase	0,18	367
777	2071/1	DS	JABUKA	Pašnjak 5. klase	0,17	341
777	2071/1	DS	JABUKA	Pašnjak 5. klase	0,17	334
777	2071/1	DS	JABUKA	Pašnjak 5. klase	0,16	329
777	2071/1	DS	JABUKA	Pašnjak 5. klase	0,16	310
777	2071/1	DS	JABUKA	Pašnjak 5. klase	0,15	309
777	2071/1	DS	JABUKA	Pašnjak 5. klase	0,15	300
777	2071/1	DS	JABUKA	Pašnjak 5. klase	0,14	276
777	2071/1	DS	JABUKA	Pašnjak 5. klase	0,14	274
777	2071/1	DS	JABUKA	Pašnjak 5. klase	0,12	243
777	2071/1	DS	JABUKA	Pašnjak 5. klase	0,12	239
777	2071/1	DS	JABUKA	Pašnjak 5. klase	0,12	235
777	2071/1	DS	JABUKA	Pašnjak 5. klase	0,12	234
777	2071/1	DS	JABUKA	Pašnjak 5. klase	0,12	231
777	2071/1	DS	JABUKA	Pašnjak 5. klase	0,11	216
777	2071/1	DS	JABUKA	Pašnjak 5. klase	0,10	208
777	2071/1	DS	JABUKA	Pašnjak 5. klase	0,10	205
777	2071/1	DS	JABUKA	Pašnjak 5. klase	0,10	193
777	2071/1	DS	JABUKA	Pašnjak 5. klase	0,09	187
777	2071/1	DS	JABUKA	Pašnjak 5. klase	0,09	187
777	2071/1	DS	JABUKA	Pašnjak 5. klase	0,09	183
777	2071/1	DS	JABUKA	Pašnjak 5. klase	0,08	163
777	2071/1	DS	JABUKA	Pašnjak 5. klase	0,08	159
777	2071/1	DS	JABUKA	Pašnjak 5. klase	0,06	124
777	2071/1	DS	JABUKA	Pašnjak 5. klase	0,06	113
777	2071/1	DS	JABUKA	Ostalo neplodno zemljište	0,00	4
777	2071/19	VFIPL	ZELJKOVINE	Ostalo neplodno zemljište	0,00	4
777	2071/33	VFIPL	RUPE	Pašnjak 8. klase	0,00	2586
777	2071/34	VFIPL	RUPE	Pašnjak 8. klase	0,00	450
777	2071/35	VFIPL	RUPE	Pašnjak 8. klase	0,00	311
777	2071/36	VFIPL	RUPE	Pašnjak 8. klase	0,00	2594
777	2071/37	VFIPL	RUPE	Oranica/Njiva 8. klase	0,81	224
777	2071/38	VFIPL	RUPE	Pašnjak 8. klase	0,00	484
777	2071/39	VFIPL	PRSKALUŠA	Pašnjak 8. klase	0,00	467
777	2071/40	VFIPL	RUPE	Pašnjak 8. klase	0,00	258
777	2071/41	VFIPL	RUPE	Oranica/Njiva 8. klase	0,55	153
777	2071/42	VFIPL	RUPE	Pašnjak 8. klase	0,00	145
777	2071/43	VFIPL	RUPE	Pašnjak 8. klase	0,00	740
777	2071/44	VFIPL	RUPE	Pašnjak 8. klase	0,00	934
777	2071/45	VFIPL	RUPE	Pašnjak 8. klase	0,00	505
777	2071/46	VFIPL	RUPE	Pašnjak 8. klase	0,00	429
777	2071/47	VFIPL	RUPE	Pašnjak 8. klase	0,00	264
777	2071/48	VFIPL	RUPE	Pašnjak 8. klase	0,00	761
777	2071/49	VFIPL	RUPE	Pašnjak 8. klase	0,00	176
777	2071/50	VFIPL	RUPE	Pašnjak 8. klase	0,00	35
777	2071/64	DS	JABUKA	Pašnjak 8. klase	0,00	9682
				Pašnjak 8. klase	0,00	213

KKU	Broj parcele	Svojina	Naziv	Način korištenja	Prihod	Površina(m <sup>2</sup> )
777	2071/67	DS	JABUKA	Pašnjak 5. klase	2,21	4414
777	2071/77	DS	JABUKA	Pašnjak 5. klase	3,16	6320
777	2071/79	DS	JABUKA	Pašnjak 5. klase	0,84	1685
777	2071/88	DS	JABUKA	Pašnjak 4. klase	0,06	79
777	2071/112	DS	JABUKA	Pašnjak 5. klase	0,39	774
777	2071/129	DS	DUGO POLJE	Pašnjak 5. klase	2,75	5507
777	2071/156	DS	DUGO POLJE	Pašnjak 5. klase	3,72	7430
777	2071/196	DS	JABUKA	Pašnjak 5. klase	1,26	2529
777	2071/200	DS	JABUKA	Pašnjak 5. klase	2,54	5078
777	2071/307	DS	JABUKA	Pašnjak 5. klase	3,02	6048
777	2071/308	DS	JABUKA	Pašnjak 5. klase	0,00	3565
777	2071/309	DS	JABUKA	Pašnjak 5. klase	0,72	1438
777	2071/310	DS	JABUKA	Pašnjak 5. klase	2,77	5542
777	2071/316	DS	JABUKA	Pašnjak 5. klase	0,00	3564
777	2071/317	DS	JABUKA	Šuma 8. klase	0,00	4010
777	2278/5	VFIPL	BARA	Livada 6. klase	1,68	400
777	2278/6	VFIPL	BARA	Livada 6. klase	0,06	14
777	2278/7	VFIPL	BARA	Livada 6. klase	0,13	31
777	2278/9	VFIPL	BARA	Livada 6. klase	0,09	22
777	2278/11	VFIPL	BARA	Livada 6. klase	0,06	15
777	2278/11	VFIPL	BARA	Ostalo neplodno zemljište	0,00	2
777	2682	VFIPL	SOLDOVINA	Pašnjak 6. klase	0,00	102290
777	2682	VFIPL	SOLDOVINA	Ostalo neplodno zemljište	0,00	32
777	2991	VFIPL	RAVALA	Pašnjak 6. klase	0,00	2812
777	3018/1	VFIPL	MAZGRICE	Pašnjak 6. klase	2,93	9751
777	3018/2	VFIPL	MAZGRICE	Pašnjak 6. klase	0,08	272
777	3018/2	VFIPL	MAZGRICE	Ostalo neplodno zemljište	0,00	26
777	3091	VFIPL	VRATUŠINA PLANA	Šuma 5. klase	0,00	12304
777	3177	VFIPL	KONJSKO	Šuma 5. klase	0,00	31489
777	3177	VFIPL	KONJSKO	Pašnjak 8. klase	0,00	685
777	3177	VFIPL	KONJSKO	Pašnjak 8. klase	0,00	326
777	3315	VFIPL	LIVADE	Pašnjak 5. klase	0,00	849
777	3350/1	VFIPL	PONORI	Pašnjak 8. klase	0,00	6943
777	3504/1	VFIPL	ČUPRIJA	Pašnjak 6. klase	0,00	1564640
777	3504/1	VFIPL	ČUPRIJA	Šuma 8. klase	0,00	10738
777	3504/1	VFIPL	ČUPRIJA	Šuma 8. klase	0,00	8209
777	3504/1	VFIPL	ČUPRIJA	Šuma 8. klase	0,00	5443
777	3504/1	VFIPL	ČUPRIJA	Šuma 8. klase	0,00	3890
777	3504/1	VFIPL	ČUPRIJA	Šuma 8. klase	0,00	1728
777	3504/1	VFIPL	ČUPRIJA	Šuma 8. klase	0,00	866
777	3504/1	VFIPL	ČUPRIJA	Šuma 8. klase	0,00	597
777	3505/1	DS	JAKOVUŠA	Šuma 6. klase	14.813,99	9875992
777	3505/1	DS	JAKOVUŠA	Šuma 6. klase	26,85	17900
777	3505/1	DS	JAKOVUŠA	Šuma 6. klase	6,98	4651
777	3506/1	DS	BRATNJEVAC	Šuma 6. klase	8.175,96	5450638
777	3506/1	DS	BRATNJEVAC	Pašnjak 6. klase	0,25	826
777	3506/1	DS	BRATNJEVAC	Oranica/Njiva 8. klase	2,05	570
777	3506/1	DS	BRATNJEVAC	Oranica/Njiva 8. klase	2,02	561
777	3506/1	DS	BRATNJEVAC	Pašnjak 6. klase	0,16	548
777	3506/1	DS	BRATNJEVAC	Livada 6. klase	2,26	539
777	3506/1	DS	BRATNJEVAC	Livada 6. klase	2,17	516
777	3506/1	DS	BRATNJEVAC	Livada 6. klase	1,92	458
777	3506/1	DS	BRATNJEVAC	Pašnjak 6. klase	0,12	391
777	3506/1	DS	BRATNJEVAC	Oranica/Njiva 8. klase	1,36	378
777	3506/1	DS	BRATNJEVAC	Pašnjak 6. klase	0,10	339
777	3506/1	DS	BRATNJEVAC	Livada 6. klase	1,37	325

KKU	Broj parcele	Svojina	Naziv	Način korištenju	Prihod	Površina(m <sup>2</sup> )
777	3506/1	DS	BRATNJEVAC	Pašnjak 6. klase	0,09	306
777	3506/1	DS	BRATNJEVAC	Pašnjak 6. klase	0,09	289
777	3563	VFIPL	PRIBIŠ DRAGA	Šuma 4. klase	0,00	86403
777	3564	DS	MUČINOVAC	Šuma 4. klase	6.708,32	2795133
777	3564	DS	MUČINOVAC	Šuma 5. klase	1.496,72	935447
777	3565/1	DS	STUBLO	Pašnjak 6. klase	2.207,67	7358907
777	3565/1	DS	STUBLO	Pašnjak 6. klase	20,82	69408
777	3565/1	DS	STUBLO	Šuma 4. klase	148,27	61779
777	3565/1	DS	STUBLO	Pašnjak 6. klase	2,04	6804
777	3565/1	DS	STUBLO	Šuma 8. klase	0,00	5563
777	3565/1	DS	STUBLO	Pašnjak 6. klase	1,21	4019
777	3565/1	DS	STUBLO	Pašnjak 6. klase	0,89	2969
777	3565/1	DS	STUBLO	Pašnjak 6. klase	0,78	2606
777	3565/1	DS	STUBLO	Pašnjak 6. klase	0,74	2460
777	3565/1	DS	STUBLO	Pašnjak 6. klase	0,73	2436
777	3565/1	DS	STUBLO	Pašnjak 6. klase	0,73	2430
777	3565/1	DS	STUBLO	Pašnjak 6. klase	0,72	2414
777	3565/1	DS	STUBLO	Šuma 6. klase	3,26	2170
777	3565/1	DS	STUBLO	Oranica/Njiva 8. klase	7,44	2067
777	3565/1	DS	STUBLO	Pašnjak 6. klase	0,57	1913
777	3565/1	DS	STUBLO	Pašnjak 6. klase	0,52	1733
777	3565/1	DS	STUBLO	Pašnjak 6. klase	0,51	1696
777	3565/1	DS	STUBLO	Šuma 8. klase	0,00	1544
777	3565/1	DS	STUBLO	Trstik-močvara 8. klase	0,00	1477
777	3565/1	DS	STUBLO	Trstik-močvara 8. klase	0,00	1425
777	3565/1	DS	STUBLO	Pašnjak 6. klase	0,43	1418
777	3565/1	DS	STUBLO	Pašnjak 6. klase	0,42	1388
777	3565/1	DS	STUBLO	Pašnjak 6. klase	0,35	1175
777	3565/1	DS	STUBLO	Pašnjak 6. klase	0,23	773
777	3565/1	DS	STUBLO	Pašnjak 6. klase	0,22	743
777	3565/1	DS	STUBLO	Pašnjak 6. klase	0,21	699
777	3565/1	DS	STUBLO	Pašnjak 6. klase	0,15	498
777	3565/1	DS	STUBLO	Pašnjak 6. klase	0,13	432
777	3565/1	DS	STUBLO	Pašnjak 6. klase	0,13	432
777	3565/1	DS	STUBLO	Pašnjak 6. klase	0,11	357
777	3565/1	DS	STUBLO	Pašnjak 6. klase	0,07	236
777	3565/1	DS	STUBLO	Pašnjak 6. klase	0,07	226
777	3565/1	DS	STUBLO	Ostalo neplodno zemljište	0,00	319
777	3565/1	DS	STUBLO	Ostalo neplodno zemljište	0,00	45
777	3565/3	VFIPL	STUBLO	Pašnjak 8. klase	0,00	3221
777	3565/4	VFIPL	STUBLO	Pašnjak 8. klase	0,00	2861
777	3565/5	VFIPL	STUBLO	Pašnjak 8. klase	0,00	2169
777	3565/6	VFIPL	STUBLO	Pašnjak 8. klase	0,00	1160
777	3565/7	VFIPL	STUBLO	Pašnjak 8. klase	0,00	1335
777	3565/8	VFIPL	STUBLO	Pašnjak 8. klase	0,00	598
777	3565/9	VFIPL	STUBLO	Pašnjak 8. klase	0,00	2376
777	3565/10	VFIPL	STUBLO	Pašnjak 8. klase	0,00	960
777	3565/11	VFIPL	STUBLO	Pašnjak 8. klase	0,00	857
777	3565/14	VFIPL	STUBLO	Pašnjak 8. klase	0,00	45810
777	3565/15	VFIPL	STUBLO	Pašnjak 8. klase	0,00	900
777	3565/16	VFIPL	STUBLO	Pašnjak 8. klase	0,00	900
777	3565/17	VFIPL	STUBLO	Pašnjak 8. klase	0,00	900
777	3565/18	VFIPL	STUBLO	Pašnjak 8. klase	0,00	900
777	3565/19	VFIPL	STUBLO	Pašnjak 6. klase	0,06	199
777	3565/20	VFIPL	STUBLO	Pašnjak 8. klase	0,00	809
777	3566	VFIPL	KONAČINE	Šuma 5. klase	0,00	57878

KKU	Broj parcele	Svojina	Naziv	Način korištenja	Prihod	Površina(m <sup>2</sup> )
777	3608/1	VFIPL	VITRENJACA	Šuma 4. klase	97,46	40607
777	3608/1	VFIPL	VITRENJACA	Pašnjak 8. klase	0,00	3808
777	3608/2	VFIPL	VITRENJACA	Pašnjak 8. klase	0,00	5832
1060	2071/16	VFIPL	ŽIVANOVAC	Pašnjak 8. klase	0,00	3617
1060	2071/168	VFIPL	JABUKA	Pašnjak 4. klase	0,00	3128
1060	2071/169	VFIPL	JABUKA	Nekategorisani put	0,00	555
1060	2071/197	VFIPL	JABUKA	Pašnjak 4. klase	1,35	1933
1415	2071/146	VFIPL	PUT	Nekategorisani put	0,00	705
					75708,29	53920975

UKUPNO:

b) Stanje poslije promjene "A", "B" lista

KKU	Kat.broj	Naziv	Adresa	Udio	Pravo
777	16033	ŽUPANIJA	POBIJENIH FRANJEVACA	1/1	Evidentirani korisnik
1355	15663	ZAPADNOHERCEGOVAČKA OPĆINA POSUŠJE	BB, ŠIROKI BRIJEG FRA GRGE MARTIĆA 30, POSUŠJE	1/1	Evidentirani korisnik
1415	14796	CRNJAC IVANA BOŽO	ISTARSKA 45B, ZAGREB	1/132	Evidentirani korisnik
1415	14797	CRNJAC IVANA BRANKO	STJEPANA DRAGANIĆA 9, ZAGREB	1/132	Evidentirani korisnik
1415	14795	CRNJAC IVANA VLATKO	KRALJA TOMISLAVA 11C, MOSTAR	1/132	Evidentirani korisnik
1415	14794	CRNJAC PERE DAMIR	DOBRKOVIĆI	1/264	Evidentirani korisnik
1415	15811	ČAVAR FERDINANDA IVAN	DOBRKOVIĆI BB, ŠIROKI BRIJEG	1/132	Evidentirani korisnik
1415	15703	GRBEŠIĆ ANTIN BOŽO	DOBRKOVIĆI	1/33	Evidentirani korisnik
1415	15704	GRBEŠIĆ ANTINA MILA	DOBRKOVIĆI	1/33	Evidentirani korisnik
1415	15707	GRBEŠIĆ BOŽE TANJA	KRALJA TOMISLAVA 11, ŠIROKI BRIJEG	1/264	Evidentirani korisnik
1415	15642	GRBEŠIĆ DRAGICA UD. BOŽE	DOBRKOVIĆI BB, ŠIROKI BRIJEG	1/33	Evidentirani korisnik
1415	14867	GRBEŠIĆ GOJKA MILE	DOBRKOVIĆI 83 ŠIROKI BRIJEG	1/33	Evidentirani korisnik
1415	286	GRBEŠIĆ JURE BLAGO	DOBRKOVIĆI, ŠIROKI BRIJEG	1/33	Evidentirani korisnik
1415	15694	GRBEŠIĆ JURIN MARKO	DOBRKOVIĆI	1/33	Evidentirani korisnik
1415	15686	GRBEŠIĆ STANKA MIRKO	DOBRKOVIĆI BB, ŠIROKI BRIJEG	1/132	Evidentirani korisnik
1415	15688	GRBEŠIĆ STANKA VLATKO	FRANKOPANA 5, ŠIROKI BRIJEG	1/132	Evidentirani korisnik
1415	15448	GRBEŠIĆ STIPANA MARIJA	DOBRKOVIĆI, ŠIROKI BRIJEG	1/33	Evidentirani korisnik
1415	15684	GRBEŠIĆ UD. MARKA MATIJA	DOBRKOVIĆI	1/33	Evidentirani korisnik
1415	15706	GRBEŠIĆ-ČAVAR R. GRBEŠIĆ BOŽE MIRJANA	B P LJUBIČIĆA 15, ŠIROKI BRIJEG	1/264	Evidentirani korisnik
1415	15150	MANDIĆ BOŽE DRAGAN	BRINA BB, LIVNO	1/27	Evidentirani korisnik
1415	15149	MANDIĆ BOŽE ŽELJKO	IVANA MAŽURANIĆA 2, ŠIROKI BRIJEG	1/27	Evidentirani korisnik
1415	706	MANDIĆ IVANA MATIJA	ŠIROKI BRIJEG, OKLAJI 18	1/3	Evidentirani korisnik
1415	16011	MANDIĆ R JURILJANA ŽILJE	FRA DIDAKA BUNTIĆA 86, ŠIROKI BRIJEG	1/27	Evidentirani korisnik
1415	15148	MENALO JOZE MIRJANA	VIŠIĆI, ČAPLJINA	1/18	Evidentirani korisnik
1415	15663	OPĆINA POSUŠJE	FRA GRGE MARTIĆA 30, POSUŠJE	1/33	Evidentirani korisnik
1415	15147	PERUTINA JOZE MARIO	CRNIĆ, STOLAC	1/18	Evidentirani korisnik
1415	15489	SPAJIĆ PERE ANKA R. CRNJAC	PERŠINCI 8B, KUSTOŠIJA, ZAGREB	1/264	Evidentirani korisnik

KKU	Kat.broj	Naziv	Adresa	Udio	Pravo
1415	15146	ZOVKO NIKOLE RADICA	ŠIROKI BRIJEG	1/9	Evidentirani korisnik

KKU	Broj parcele	Svojina	Naziv	Način korištenja	Prihod	Površina(m²)
777	381	VFIPL	DONJE BADNJE	Pašnjak 4. klase	1,69	2421
777	443/1	DS	BRIŽINA	Pašnjak 4. klase	6,39	9135
777	1947/1	DS	GLAVICE	Pašnjak 6. klase	1.947,61	6492049
777	1947/1	DS	GLAVICE	Šuma 6. klase	48,59	32395
777	1947/1	DS	GLAVICE	Šuma 6. klase	42,44	28294
777	1947/1	DS	GLAVICE	Pašnjak 6. klase	5,15	17174
777	1947/1	DS	GLAVICE	Šuma 6. klase	25,31	16873
777	1947/1	DS	GLAVICE	Šuma 6. klase	13,37	8911
777	1947/1	DS	GLAVICE	Šuma 6. klase	12,54	8359
777	1947/1	DS	GLAVICE	Šuma 6. klase	11,41	7607
777	1947/1	DS	GLAVICE	Šuma 6. klase	8,97	5983
777	1947/1	DS	GLAVICE	Šuma 6. klase	7,35	4897
777	1947/1	DS	GLAVICE	Šuma 6. klase	5,35	3566
777	1947/1	DS	GLAVICE	Šuma 6. klase	4,70	3131
777	1947/1	DS	GLAVICE	Šuma 6. klase	3,17	2111
777	1947/1	DS	GLAVICE	Šuma 6. klase	2,64	1758
777	1947/1	DS	GLAVICE	Livada 6. klase	2,11	503
777	1947/1	DS	GLAVICE	Livada 6. klase	1,90	452
777	1987/1	DS	JURINA KOSA	Šuma 4. klase	37.268,71	15528630
777	1987/1	DS	JURINA KOSA	Šuma 6. klase	1.586,04	1057360
777	1987/1	DS	JURINA KOSA	Pašnjak 6. klase	11,15	37157
777	1987/1	DS	JURINA KOSA	Pašnjak 6. klase	6,92	23066
777	1987/1	DS	JURINA KOSA	Pašnjak 6. klase	6,51	21707
777	1987/1	DS	JURINA KOSA	Pašnjak 6. klase	5,37	17911
777	1987/1	DS	JURINA KOSA	Pašnjak 6. klase	4,49	14968
777	1987/1	DS	JURINA KOSA	Pašnjak 6. klase	3,76	12534
777	1987/1	DS	JURINA KOSA	Pašnjak 6. klase	3,57	11904
777	1987/1	DS	JURINA KOSA	Pašnjak 6. klase	3,35	11150
777	1987/1	DS	JURINA KOSA	Pašnjak 6. klase	3,24	10797
777	1987/1	DS	JURINA KOSA	Pašnjak 6. klase	2,75	9153
777	1987/1	DS	JURINA KOSA	Šuma 6. klase	13,70	9130
777	1987/1	DS	JURINA KOSA	Pašnjak 6. klase	2,39	7971
777	1987/1	DS	JURINA KOSA	Pašnjak 6. klase	2,13	7091
777	1987/1	DS	JURINA KOSA	Pašnjak 6. klase	2,10	6992
777	1987/1	DS	JURINA KOSA	Pašnjak 6. klase	1,89	6292
777	1987/1	DS	JURINA KOSA	Pašnjak 6. klase	1,60	5341
777	1987/1	DS	JURINA KOSA	Pašnjak 6. klase	1,55	5171
777	1987/1	DS	JURINA KOSA	Pašnjak 6. klase	1,40	4683
777	1987/1	DS	JURINA KOSA	Pašnjak 6. klase	1,38	4603
777	1987/1	DS	JURINA KOSA	Pašnjak 6. klase	1,29	4300
777	1987/1	DS	JURINA KOSA	Šuma 6. klase	6,39	4259
777	1987/1	DS	JURINA KOSA	Pašnjak 6. klase	1,24	4148
777	1987/1	DS	JURINA KOSA	Pašnjak 6. klase	1,22	4065
777	1987/1	DS	JURINA KOSA	Pašnjak 6. klase	1,07	3571
777	1987/1	DS	JURINA KOSA	Pašnjak 6. klase	1,05	3504
777	1987/1	DS	JURINA KOSA	Pašnjak 6. klase	1,04	3459
777	1987/1	DS	JURINA KOSA	Pašnjak 6. klase	1,01	3382
777	1987/1	DS	JURINA KOSA	Pašnjak 6. klase	0,98	3276
777	1987/1	DS	JURINA KOSA	Pašnjak 6. klase	0,82	2719
777	1987/1	DS	JURINA KOSA	Pašnjak 6. klase	0,81	2693
777	1987/1	DS	JURINA KOSA	Pašnjak 6. klase	0,73	2445
777	1987/1	DS	JURINA KOSA	Pašnjak 6. klase	0,71	2376
777	1987/1	DS	JURINA KOSA	Pašnjak 6. klase	0,65	2168



KKU	Broj parcele	Svojina	Naziv	Način korištenja	Prihod	Površina(m <sup>2</sup> )
777	1987/1	DS	JURINA KOSA	Pašnjak 6. klase	0,57	1891
777	1987/1	DS	JURINA KOSA	Pašnjak 6. klase	0,51	1707
777	1987/1	DS	JURINA KOSA	Pašnjak 6. klase	0,42	1395
777	1987/1	DS	JURINA KOSA	Pašnjak 6. klase	0,32	1077
777	1987/1	DS	JURINA KOSA	Pašnjak 6. klase	0,08	275
777	1987/1	DS	JURINA KOSA	Ostalo neplodno zemljište	0,00	46
777	1987/11	VFIPL	JURINA KOSA	Pašnjak 4. klase	0,14	206
777	2071/1	DS	JABUKA	Pašnjak 5. klase	728,94	1457884
777	2071/1	DS	JABUKA	Šuma 4. klase	22,62	9427
777	2071/1	DS	JABUKA	Oranica/Njiva 8. klase	4,29	1193
777	2071/1	DS	JABUKA	Pašnjak 5. klase	0,38	761
777	2071/1	DS	JABUKA	Pašnjak 5. klase	0,36	710
777	2071/1	DS	JABUKA	Pašnjak 5. klase	0,29	577
777	2071/1	DS	JABUKA	Pašnjak 5. klase	0,28	565
777	2071/1	DS	JABUKA	Pašnjak 5. klase	0,28	564
777	2071/1	DS	JABUKA	Pašnjak 5. klase	0,25	499
777	2071/1	DS	JABUKA	Pašnjak 5. klase	0,25	499
777	2071/1	DS	JABUKA	Pašnjak 5. klase	0,25	499
777	2071/1	DS	JABUKA	Pašnjak 5. klase	0,25	496
777	2071/1	DS	JABUKA	Pašnjak 5. klase	0,23	462
777	2071/1	DS	JABUKA	Pašnjak 5. klase	0,22	436
777	2071/1	DS	JABUKA	Pašnjak 5. klase	0,19	383
777	2071/1	DS	JABUKA	Pašnjak 5. klase	0,19	377
777	2071/1	DS	JABUKA	Pašnjak 5. klase	0,18	367
777	2071/1	DS	JABUKA	Pašnjak 5. klase	0,17	341
777	2071/1	DS	JABUKA	Pašnjak 5. klase	0,17	334
777	2071/1	DS	JABUKA	Pašnjak 5. klase	0,16	329
777	2071/1	DS	JABUKA	Pašnjak 5. klase	0,16	310
777	2071/1	DS	JABUKA	Pašnjak 5. klase	0,15	309
777	2071/1	DS	JABUKA	Pašnjak 5. klase	0,15	300
777	2071/1	DS	JABUKA	Pašnjak 5. klase	0,14	276
777	2071/1	DS	JABUKA	Pašnjak 5. klase	0,14	274
777	2071/1	DS	JABUKA	Pašnjak 5. klase	0,12	243
777	2071/1	DS	JABUKA	Pašnjak 5. klase	0,12	239
777	2071/1	DS	JABUKA	Pašnjak 5. klase	0,12	235
777	2071/1	DS	JABUKA	Pašnjak 5. klase	0,12	234
777	2071/1	DS	JABUKA	Pašnjak 5. klase	0,12	231
777	2071/1	DS	JABUKA	Pašnjak 5. klase	0,11	216
777	2071/1	DS	JABUKA	Pašnjak 5. klase	0,10	208
777	2071/1	DS	JABUKA	Pašnjak 5. klase	0,10	205
777	2071/1	DS	JABUKA	Pašnjak 5. klase	0,10	193
777	2071/1	DS	JABUKA	Pašnjak 5. klase	0,09	187
777	2071/1	DS	JABUKA	Pašnjak 5. klase	0,09	187
777	2071/1	DS	JABUKA	Pašnjak 5. klase	0,09	183
777	2071/1	DS	JABUKA	Pašnjak 5. klase	0,08	163
777	2071/1	DS	JABUKA	Pašnjak 5. klase	0,08	159
777	2071/1	DS	JABUKA	Pašnjak 5. klase	0,06	124
777	2071/1	DS	JABUKA	Pašnjak 5. klase	0,06	113
777	2071/1	DS	JABUKA	Ostalo neplodno zemljište	0,00	4
777	2071/1	DS	JABUKA	Ostalo neplodno zemljište	0,00	4
777	2071/88	DS	JABUKA	Pašnjak 4. klase	0,06	79
777	3018/1	VFIPL	MAZGRICE	Pašnjak 6. klase	2,93	9751
777	3018/2	VFIPL	MAZGRICE	Pašnjak 6. klase	0,08	272
777	3018/2	VFIPL	MAZGRICE	Ostalo neplodno zemljište	0,00	26
777	3091	VFIPL	VRATUŠINA PLANA	Šuma 5. klase	0,00	12304
777	3504/1	VFIPL	Č U P R I J A	Pašnjak 6. klase	0,00	1564640

KKU	Broj parcele	Svojina	Naziv	Način korištenja	Prihod	Površina(m <sup>2</sup> )
777	3504/1	VFIPL	ČUPRIJA	Šuma 8. klase	0,00	10738
777	3504/1	VFIPL	ČUPRIJA	Šuma 8. klase	0,00	8209
777	3504/1	VFIPL	ČUPRIJA	Šuma 8. klase	0,00	5443
777	3504/1	VFIPL	ČUPRIJA	Šuma 8. klase	0,00	3890
777	3504/1	VFIPL	ČUPRIJA	Šuma 8. klase	0,00	1728
777	3504/1	VFIPL	ČUPRIJA	Šuma 8. klase	0,00	866
777	3504/1	VFIPL	ČUPRIJA	Šuma 8. klase	0,00	597
777	3505/1	DS	JAKOVUŠA	Šuma 6. klase	14.813,99	9875992
777	3505/1	DS	JAKOVUŠA	Šuma 6. klase	26,85	17900
777	3505/1	DS	JAKOVUŠA	Šuma 6. klase	6,98	4651
777	3506/1	DS	BRATNJEVAC	Šuma 6. klase	8.175,96	5450638
777	3506/1	DS	BRATNJEVAC	Pašnjak 6. klase	0,25	826
777	3506/1	DS	BRATNJEVAC	Oranica/Njiva 8. klase	2,05	570
777	3506/1	DS	BRATNJEVAC	Oranica/Njiva 8. klase	2,02	561
777	3506/1	DS	BRATNJEVAC	Pašnjak 6. klase	0,16	548
777	3506/1	DS	BRATNJEVAC	Livada 6. klase	2,26	539
777	3506/1	DS	BRATNJEVAC	Livada 6. klase	2,17	516
777	3506/1	DS	BRATNJEVAC	Livada 6. klase	1,92	458
777	3506/1	DS	BRATNJEVAC	Pašnjak 6. klase	0,12	391
777	3506/1	DS	BRATNJEVAC	Oranica/Njiva 8. klase	1,36	378
777	3506/1	DS	BRATNJEVAC	Pašnjak 6. klase	0,10	339
777	3506/1	DS	BRATNJEVAC	Livada 6. klase	1,37	325
777	3506/1	DS	BRATNJEVAC	Pašnjak 6. klase	0,09	306
777	3506/1	DS	BRATNJEVAC	Pašnjak 6. klase	0,09	289
777	3563	VFIPL	PRIBIŠ DRAGA	Šuma 4. klase	0,00	86403
777	3564	DS	MUČINOVAC	Šuma 4. klase	6.708,32	2795133
777	3564	DS	MUČINOVAC	Šuma 5. klase	1.496,72	935447
777	3565/1	DS	STUBLO	Pašnjak 6. klase	2.207,67	7358907
777	3565/1	DS	STUBLO	Pašnjak 6. klase	20,82	69408
777	3565/1	DS	STUBLO	Šuma 4. klase	148,27	61779
777	3565/1	DS	STUBLO	Pašnjak 6. klase	2,04	6804
777	3565/1	DS	STUBLO	Šuma 8. klase	0,00	5563
777	3565/1	DS	STUBLO	Pašnjak 6. klase	1,21	4019
777	3565/1	DS	STUBLO	Pašnjak 6. klase	0,89	2969
777	3565/1	DS	STUBLO	Pašnjak 6. klase	0,78	2606
777	3565/1	DS	STUBLO	Pašnjak 6. klase	0,74	2460
777	3565/1	DS	STUBLO	Pašnjak 6. klase	0,73	2436
777	3565/1	DS	STUBLO	Pašnjak 6. klase	0,73	2430
777	3565/1	DS	STUBLO	Pašnjak 6. klase	0,72	2414
777	3565/1	DS	STUBLO	Šuma 6. klase	3,26	2170
777	3565/1	DS	STUBLO	Oranica/Njiva 8. klase	7,44	2067
777	3565/1	DS	STUBLO	Pašnjak 6. klase	0,57	1913
777	3565/1	DS	STUBLO	Pašnjak 6. klase	0,52	1733
777	3565/1	DS	STUBLO	Pašnjak 6. klase	0,51	1696
777	3565/1	DS	STUBLO	Šuma 8. klase	0,00	1544
777	3565/1	DS	STUBLO	Trstik-močvara 8. klase	0,00	1477
777	3565/1	DS	STUBLO	Trstik-močvara 8. klase	0,00	1425
777	3565/1	DS	STUBLO	Pašnjak 6. klase	0,43	1418
777	3565/1	DS	STUBLO	Pašnjak 6. klase	0,42	1388
777	3565/1	DS	STUBLO	Pašnjak 6. klase	0,35	1175
777	3565/1	DS	STUBLO	Pašnjak 6. klase	0,23	773
777	3565/1	DS	STUBLO	Pašnjak 6. klase	0,22	743
777	3565/1	DS	STUBLO	Pašnjak 6. klase	0,21	699
777	3565/1	DS	STUBLO	Pašnjak 6. klase	0,15	498
777	3565/1	DS	STUBLO	Pašnjak 6. klase	0,13	432
777	3565/1	DS	STUBLO	Pašnjak 6. klase	0,13	432

KKU	Broj parcele	Svojina	Naziv	Način korištenja	Prihod	Površina(m <sup>2</sup> )
777	3565/1	DS	STUBLO	Pašnjak 6. klase	0,11	357
777	3565/1	DS	STUBLO	Pašnjak 6. klase	0,07	236
777	3565/1	DS	STUBLO	Pašnjak 6. klase	0,07	226
777	3565/1	DS	STUBLO	Ostalo neplodno zemljište	0,00	319
777	3565/1	DS	STUBLO	Ostalo neplodno zemljište	0,00	45
777	3565/20	VFIPL	STUBLO	Pašnjak 8. klase	0,00	809
777	3566	VFIPL	KONAČINE	Šuma 5. klase	0,00	57878
777	3608/1	VFIPL	VITRENJAČA	Šuma 4. klase	97,46	40607
777	3608/1	VFIPL	VITRENJAČA	Pašnjak 8. klase	0,00	3808
777	3608/2	VFIPL	VITRENJAČA	Pašnjak 8. klase	0,00	5832
1355	211/1	DS	DRAŽICA	Pašnjak 4. klase	1,36	1938
1355	211/1	DS	DRAŽICA	Lokalni put	0,00	8930
1355	211/2	DS	SV: ANTE	Pašnjak 4. klase	0,24	348
1355	216/1	DS	DRAŽICA	Pašnjak 4. klase	6,51	9296
1355	216/2	DS	SV, ANTE	Pašnjak 4. klase	0,59	840
1355	292/5	VFIPL	MALI DOCI	Pašnjak 4. klase	0,03	38
1355	517/1	DS	KREPANAC	Pašnjak 5. klase	23,01	46012
1355	517/4	VFIPL	KREPANAC	Pašnjak 5. klase	2,41	4822
1355	517/5	NN	KREPANAC	Pašnjak 5. klase	6,12	12242
1355	517/6	DS	KREPANAC	Pašnjak 5. klase	0,06	111
1355	517/7	DS	KREPANAC	Nekategorisani put	0,00	108
1355	517/8	DS	KREPANAC	Pašnjak 5. klase	0,30	595
1355	517/9	DS	KREPANAC	Pašnjak 5. klase	0,10	202
1355	517/10	DS	KREPANAC	Pašnjak 5. klase	0,02	46
1355	517/11	DS	KREPANAC	Pašnjak 5. klase	0,01	13
1355	517/12	DS	KREPANAC	Pašnjak 5. klase	0,06	121
1355	517/13	DS	KREPANAC	Pašnjak 5. klase	0,14	289
1355	684	VFIPL	GORNJI BADNJI	Pašnjak 5. klase	2,42	4835
1355	1246	VFIPL	ZELJKOVINE	Pašnjak 6. klase	2,72	9051
1355	1470	VFIPL	UZBRDNJI STUPI	Livada 4. klase	46,70	5076
1355	1879	VFIPL	BLIDINJE JEZERO	Pašnjak 4. klase	3,59	5126
1355	1879	VFIPL	BLIDINJE JEZERO	Krš, kamenjar	0,00	24
1355	1879	VFIPL	BLIDINJE JEZERO	Krš, kamenjar	0,00	5
1355	1887/1	DS	BARZONJA-GOSPA SNJEŽNA	Pašnjak 4. klase	5,48	7826
1355	1887/1	DS	BARZONJA-GOSPA SNJEŽNA	Ostalo neplodno zemljište	0,00	153
1355	1887/2	DS	BARZONJA	Pašnjak 4. klase	0,09	133
1355	1887/3	DS	BARZONJA PUT	Nekategorisani put	0,00	642
1355	1887/4	DS	BARZONJA	Pašnjak 4. klase	3,53	5043
1355	1887/4	DS	BARZONJA	Krš, kamenjar	0,00	30
1355	1887/4	DS	BARZONJA	Krš, kamenjar	0,00	25
1355	1909	VFIPL	POLJANA	Oranica/Njiva 5. klase	4,19	364
1355	1947/18	VFIPL	GLAVICE	Pašnjak 8. klase	0,00	861
1355	1947/18	VFIPL	GLAVICE	Ostalo neplodno zemljište	0,00	56
1355	1947/18	VFIPL	GLAVICE	Ostalo neplodno zemljište	0,00	31
1355	1947/19	VFIPL	GLAVICE	Pašnjak 8. klase	0,00	132
1355	1947/20	VFIPL	GLAVICE	Pašnjak 8. klase	0,00	74
1355	1947/21	VFIPL	GLAVICE	Pašnjak 8. klase	0,00	104
1355	1947/22	VFIPL	GLAVICE	Pašnjak 8. klase	0,00	82
1355	1947/23	VFIPL	GLAVICE	Livada 8. klase	0,00	453
1355	1947/25	VFIPL	GLAVICE	Pašnjak 8. klase	0,00	395
1355	1947/26	VFIPL	GLAVICE	Pašnjak 8. klase	0,00	278
1355	1947/27	VFIPL	GLAVICE	Pašnjak 8. klase	0,00	5838
1355	1947/28	VFIPL	GLAVICE	Livada 8. klase	0,00	182
1355	1947/30	VFIPL	GLAVICE	Livada 8. klase	0,00	203

KKU	Broj parcele	Svojina	Naziv	Način korištenja	Prihod	Površina(m <sup>2</sup> )
1355	1947/31	VFIPL	GLAVICE	Livada 8. klase	0,00	503
1355	1947/32	VFIPL	GLAVICE	Pašnjak 8. klase	0,00	230
1355	1947/33	VFIPL	GLAVICE	Pašnjak 8. klase	0,00	167
1355	1947/34	VFIPL	GLAVICE	Pašnjak 8. klase	0,00	364
1355	1947/34	VFIPL	GLAVICE	Ostalo neplodno zemljište	0,00	89
1355	1947/35	VFIPL	GLAVICE	Pašnjak 8. klase	0,00	309
1355	1947/36	VFIPL	GLAVICE	Pašnjak 8. klase	0,00	275
1355	1947/37	VFIPL	GLAVICE	Pašnjak 8. klase	0,00	287
1355	1947/38	VFIPL	GLAVICE	Pašnjak 8. klase	0,00	95
1355	1947/39	VFIPL	GLAVICE	Pašnjak 8. klase	0,00	12
1355	1947/41	VFIPL	GLAVICE	Pašnjak 8. klase	0,00	2122
1355	1987/5	VFIPL	JURINA KOSA	Šuma 8. klase	0,00	195
1355	2071/16	VFIPL	ŽIVANOVAC	Pašnjak 8. klase	0,00	3617
1355	2071/19	VFIPL	ZELJKOVINE	Pašnjak 8. klase	0,00	2586
1355	2071/33	VFIPL	RUPE	Pašnjak 8. klase	0,00	450
1355	2071/34	VFIPL	RUPE	Pašnjak 8. klase	0,00	311
1355	2071/35	VFIPL	RUPE	Pašnjak 8. klase	0,00	2594
1355	2071/36	VFIPL	RUPE	Oranica/Njiva 8. klase	0,81	224
1355	2071/37	VFIPL	RUPE	Pašnjak 8. klase	0,00	484
1355	2071/38	VFIPL	RUPE	Pašnjak 8. klase	0,00	467
1355	2071/39	VFIPL	PRSKALUŠA	Pašnjak 8. klase	0,00	258
1355	2071/40	VFIPL	RUPE	Oranica/Njiva 8. klase	0,55	153
1355	2071/41	VFIPL	RUPE	Pašnjak 8. klase	0,00	145
1355	2071/42	VFIPL	RUPE	Pašnjak 8. klase	0,00	740
1355	2071/43	VFIPL	RUPE	Pašnjak 8. klase	0,00	934
1355	2071/44	VFIPL	RUPE	Pašnjak 8. klase	0,00	505
1355	2071/45	VFIPL	RUPE	Pašnjak 8. klase	0,00	429
1355	2071/46	VFIPL	RUPE	Pašnjak 8. klase	0,00	264
1355	2071/47	VFIPL	RUPE	Pašnjak 8. klase	0,00	761
1355	2071/48	VFIPL	RUPE	Pašnjak 8. klase	0,00	176
1355	2071/49	VFIPL	RUPE	Pašnjak 8. klase	0,00	35
1355	2071/50	VFIPL	RUPE	Pašnjak 8. klase	0,00	9682
1355	2071/64	DS	JABUKA	Pašnjak 8. klase	0,00	213
1355	2071/67	DS	JABUKA	Pašnjak 5. klase	2,21	4414
1355	2071/77	DS	JABUKA	Pašnjak 5. klase	3,16	6320
1355	2071/79	DS	JABUKA	Pašnjak 5. klase	0,84	1685
1355	2071/111	NN	JABUKA	Pašnjak 5. klase	5,29	10572
1355	2071/112	DS	JABUKA	Pašnjak 5. klase	0,39	774
1355	2071/115	VFIPL	GLAVICA BRIG	Pašnjak 5. klase	0,12	244
1355	2071/129	DS	DUGO POLJE	Pašnjak 5. klase	2,75	5507
1355	2071/156	DS	DUGO POLJE	Pašnjak 5. klase	3,72	7430
1355	2071/157	VFIPL	JABUKA	Pašnjak 5. klase	0,13	259
1355	2071/158	VFIPL	JABUKA	Pašnjak 5. klase	0,00	5
1355	2071/159	VFIPL	JABUKA	Pašnjak 5. klase	0,19	374
1355	2071/160	VFIPL	JABUKA	Pašnjak 5. klase	0,08	155
1355	2071/168	VFIPL	JABUKA	Pašnjak 4. klase	2,19	3128
1355	2071/169	VFIPL	JABUKA	Nekategorisani put	0,00	555
1355	2071/196	DS	JABUKA	Pašnjak 5. klase	1,26	2529
1355	2071/197	VFIPL	JABUKA	Pašnjak 4. klase	1,35	1933
1355	2071/200	DS	JABUKA	Pašnjak 5. klase	2,54	5078
1355	2071/257	NN	JABUKA	Pašnjak 5. klase	1,32	2630
1355	2071/258	NN	REBRA	Pašnjak 5. klase	2,55	5093
1355	2071/259	NN	JABUKA	Pašnjak 5. klase	0,14	286
1355	2071/260	NN	POLJE	Pašnjak 5. klase	0,35	691
1355	2071/261	NN	KRČ U GLAVICAMA	Pašnjak 5. klase	0,52	1047
1355	2071/279	NN	JABUKA	Pašnjak 5. klase	0,45	908

KKU	Broj parcele	Svojina	Naziv	Način korištenja	Prihod	Površina(m <sup>2</sup> )
1355	2071/280	NN	JABUKA	Pašnjak 5. klase	0,80	1603
1355	2071/281	NN	JABUKA	Pašnjak 5. klase	0,14	273
1355	2071/285	DS	JABUKA	Pašnjak 5. klase	0,55	1100
1355	2071/286	DS	JABUKA	Pašnjak 5. klase	0,54	1080
1355	2071/287	DS	JABUKA	Pašnjak 5. klase	1,66	3319
1355	2071/288	DS	JABUKA	Oranica/Njiva 8. klase	1,51	419
1355	2071/289	DS	JABUKA	Oranica/Njiva 8. klase	1,01	281
1355	2071/290	DS	JABUKA	Oranica/Njiva 8. klase	1,38	383
1355	2071/298	VFIPL	JABUKA	Pašnjak 5. klase	6,38	12765
1355	2071/299	VFIPL	JABUKA	Pašnjak 5. klase	0,14	288
1355	2071/300	VFIPL	JABUKA	Pašnjak 5. klase	0,19	378
1355	2071/302	VFIPL	JABUKA	Pašnjak 5. klase	0,10	205
1355	2071/303	VFIPL	JABUKA	Pašnjak 5. klase	0,19	370
1355	2071/304	VFIPL	JABUKA	Pašnjak 5. klase	0,29	577
1355	2071/307	DS	JABUKA	Pašnjak 5. klase	3,02	6048
1355	2071/308	DS	JABUKA	Pašnjak 5. klase	1,78	3565
1355	2071/309	DS	JABUKA	Pašnjak 5. klase	0,72	1438
1355	2071/310	DS	JABUKA	Pašnjak 5. klase	2,77	5542
1355	2071/316	DS	JABUKA	Pašnjak 5. klase	1,78	3564
1355	2071/317	DS	JABUKA	Šuma 8. klase	0,00	4010
1355	2278/5	VFIPL	BARA	Livada 6. klase	1,68	400
1355	2278/6	VFIPL	BARA	Livada 6. klase	0,06	14
1355	2278/7	VFIPL	BARA	Livada 6. klase	0,13	31
1355	2278/9	VFIPL	BARA	Livada 6. klase	0,09	22
1355	2278/11	VFIPL	BARA	Livada 6. klase	0,06	15
1355	2278/11	VFIPL	BARA	Ostalo neplodno zemljište	0,00	2
1355	2682	VFIPL	SOLDOVINA	Pašnjak 6. klase	30,69	102290
1355	2682	VFIPL	SOLDOVINA	Ostalo neplodno zemljište	0,00	32
1355	2991	VFIPL	RAVALA	Pašnjak 6. klase	0,84	2812
1355	3177	VFIPL	KONJSKO	Šuma 5. klase	50,38	31489
1355	3177	VFIPL	KONJSKO	Pašnjak 8. klase	0,00	685
1355	3177	VFIPL	KONJSKO	Pašnjak 8. klase	0,00	326
1355	3315	VFIPL	LIVADE	Pašnjak 5. klase	0,42	849
1355	3350/1	VFIPL	PONORI	Pašnjak 8. klase	0,00	6943
1355	3565/3	VFIPL	STUBLO	Pašnjak 8. klase	0,00	3221
1355	3565/4	VFIPL	STUBLO	Pašnjak 8. klase	0,00	2861
1355	3565/5	VFIPL	STUBLO	Pašnjak 8. klase	0,00	2169
1355	3565/6	VFIPL	STUBLO	Pašnjak 8. klase	0,00	1160
1355	3565/7	VFIPL	STUBLO	Pašnjak 8. klase	0,00	1335
1355	3565/8	VFIPL	STUBLO	Pašnjak 8. klase	0,00	598
1355	3565/9	VFIPL	STUBLO	Pašnjak 8. klase	0,00	2376
1355	3565/10	VFIPL	STUBLO	Pašnjak 8. klase	0,00	960
1355	3565/11	VFIPL	STUBLO	Pašnjak 8. klase	0,00	857
1355	3565/14	VFIPL	STUBLO	Pašnjak 8. klase	0,00	45810
1355	3565/15	VFIPL	STUBLO	Pašnjak 8. klase	0,00	900
1355	3565/16	VFIPL	STUBLO	Pašnjak 8. klase	0,00	900
1355	3565/17	VFIPL	STUBLO	Pašnjak 8. klase	0,00	900
1355	3565/18	VFIPL	STUBLO	Pašnjak 8. klase	0,00	900
1355	3565/19	VFIPL	STUBLO	Pašnjak 8. klase	0,00	900
1415	2071/146	VFIPL	PUT	Pašnjak 6. klase	0,06	199
				Nekategorisani put	0,00	705
UKUPNO:					75862,67	53920975

a) Stanje prije promjene "A1", "B1" lista

b) Stanje poslije promjene "A1", "B1" list

OBRAZLOŽENJE

Promjene navedene u izreci ovog rješenja utvrđene su i provedene u katastarskom operatu na temelju primljenog zahtjeva i dokumentacije ZAPISNIK O SPORAZUMNOJ PODJELI I CIJEPANJU PARCELA SA UKRASKAMENA NA OPĆINU I UPIS PO R:7/21 OD 31.03.2021. GODINE.

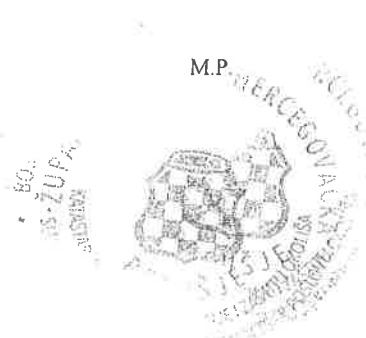
Dostaviti:

1. PUTEVI, -
2. RO.UKRAS KAMEN "POSUŠJE", POSUŠJE
3. ŽUPANIJA ZAPADNOHERCEGOVAČKA, POBIJENIH FRANJEVACA BB, ŠIROKI BRIJEG
4. CRNJAC IVANA BOŽO, ISTARSKA 45B, ZAGREB
5. CRNJAC IVANA BRANKO, STJEPANA DRAGANIĆA 9, ZAGREB
6. CRNJAC IVANA VLATKO, KRALJA TOMISLAVA 11C, MOSTAR
7. CRNJAC PERE DAMIR, DOBRKOVIĆI
8. ČAVAR FERDINANDA IVAN, DOBRKOVIĆI BB, ŠIROKI BRIJEG
9. GRBEŠIĆ ANTIN BOŽO, DOBRKOVIĆI
10. GRBEŠIĆ ANTINA MILA, DOBRKOVIĆI
11. GRBEŠIĆ BOŽE TANJA, KRALJA TOMISLAVA 11, ŠIROKI BRIJEG
12. GRBEŠIĆ DRAGICA UD. BOŽE, DOBRKOVIĆI BB, ŠIROKI BRIJEG
13. GRBEŠIĆ GOJKA MILE, DOBRKOVIĆI 83 ŠIROKI BRIJEG
14. GRBEŠIĆ JURE BLAGO, DOBRKOVIĆI, ŠIROKI BRIJEG
15. GRBEŠIĆ JURIN MARKO, DOBRKOVIĆI
16. GRBEŠIĆ STANKA MIRKO, DOBRKOVIĆI BB, ŠIROKI BRIJEG
17. GRBEŠIĆ STANKA VLATKO, FRANKOPANA 5, ŠIROKI BRIJEG
18. GRBEŠIĆ STIPANA MARIJA, DOBRKOVIĆI, ŠIROKI BRIJEG
19. GRBEŠIĆ UD. MARKA MATIJA, DOBRKOVIĆI
20. GRBEŠIĆ-ČAVAR R. GRBEŠIĆ BOŽE MIRJANA, B P LJUBIČIĆA 15, ŠIROKI BRIJEG
21. MANDIĆ BOŽE DRAGAN, BRINA BB, LIVNO
22. MANDIĆ BOŽE ŽELJKO, IVANA MAŽURANIĆA 2, ŠIROKI BRIJEG
23. MANDIĆ IVANA MATIJA, ŠIROKI BRIJEG, OKLAJI 18
24. MANDIĆ R JURILJ ANA Ž ILIJE, FRA DIDAKA BUNTIĆA 86, ŠIROKI BRIJEG
25. MENALO JOZE MIRJANA, VIŠIĆI, ČAPLJINA
26. NEPOZNAT POSJEDNIK/VLASNIK, -
27. NEPOZNAT POSJEDNIK/VLASNIK, -
28. OPĆINA POSUŠJE, FRA GRGE MARTIĆA 30, POSUŠJE
29. PERUTINA JOZE MARIO, CRNIĆ, STOLAC
30. SPAJIĆ PERE ANKA R. CRNJAC, PERŠINCI 8B, KUSTOŠIJA, ZAGREB
31. ZOVKO NIKOLE RADICA, ŠIROKI BRIJEG
32. ARHIVI

PREDSJEDNIK POVJERENSTVA:

  
Zdenka Jažo, dipl.iur





Bosna i Hercegovina  
 Federacija Bosne i Hercegovine  
 Županija Zapadnohercegovačka  
 Općina Posušje  
 Povjerenstvo za izlaganje na javni uvid  
 podataka o nekretninama

Broj: 06-30-159/23-2

Datum: 31.10.2023

Katastarska općina: KONJSKO BARE

Načelnik općine Posušje, Služba za imovinsko-pravne, geodetske poslove, katastar, prostorno uređenje i zaštitu okoliša, Odsjek za katastar na temelju čl. 60. Zakona o premjeru i katastru zemljišta (Sl. list SR BIH broj 14/78, 12/87 i 26/90 koji su preuzeti propisima Federacije BiH) i čl. 200. Zakona o upravnom postupku (Službene novine Federacije BiH broj 2/98) u predmetu Promjene na planu u katastarskom operatu, po zahtjevu službeno po zapisniku donosi:

## O B A V I J E S T

I. U katastarskom operatu koje se vodi kod ovog organa mijenja se upisano stanje i to:

a) Stanje prije promjene "A", "B" lista

KKU	Kat.broj	Naziv	Adresa	Udio	Pravo
777	990	RO.UKRAS KAMEN "POSUŠJE"	POSUŠJE	1/1	Evidentirani korisnik

KKU	Broj parcele	Svojina	Naziv	Način korištenja	Prihod	Površina(m <sup>2</sup> )
777	3565/1	VFIPL	STUBLO	Pašnjak 8. klase	0,00	7724276
777	3565/1	VFIPL	STUBLO	Pašnjak 8. klase	0,00	69388
777	3565/1	VFIPL	STUBLO	Šuma 8. klase	0,00	61762
777	3565/1	VFIPL	STUBLO	Pašnjak 8. klase	0,00	6804
777	3565/1	VFIPL	STUBLO	Šuma 8. klase	0,00	5563
777	3565/1	VFIPL	STUBLO	Pašnjak 8. klase	0,00	4019
777	3565/1	VFIPL	STUBLO	Pašnjak 8. klase	0,00	2969
777	3565/1	VFIPL	STUBLO	Pašnjak 8. klase	0,00	2606
777	3565/1	VFIPL	STUBLO	Pašnjak 8. klase	0,00	2460
777	3565/1	VFIPL	STUBLO	Pašnjak 8. klase	0,00	2436
777	3565/1	VFIPL	STUBLO	Pašnjak 8. klase	0,00	2430
777	3565/1	VFIPL	STUBLO	Pašnjak 8. klase	0,00	2414
777	3565/1	VFIPL	STUBLO	Šuma 8. klase	0,00	2377
777	3565/1	VFIPL	STUBLO	Šuma 8. klase	0,00	2170
777	3565/1	VFIPL	STUBLO	Oranica/Njiva 8. klase	7,44	2067
777	3565/1	VFIPL	STUBLO	Pašnjak 8. klase	0,00	1913
777	3565/1	VFIPL	STUBLO	Pašnjak 8. klase	0,00	1733
777	3565/1	VFIPL	STUBLO	Pašnjak 8. klase	0,00	1696
777	3565/1	VFIPL	STUBLO	Šuma 8. klase	0,00	1544
777	3565/1	VFIPL	STUBLO	Trstik-močvara 8. klase	0,00	1477
777	3565/1	VFIPL	STUBLO	Trstik-močvara 8. klase	0,00	1425
777	3565/1	VFIPL	STUBLO	Pašnjak 8. klase	0,00	1418
777	3565/1	VFIPL	STUBLO	Pašnjak 8. klase	0,00	1388
777	3565/1	VFIPL	STUBLO	Pašnjak 8. klase	0,00	1175
777	3565/1	VFIPL	STUBLO	Pašnjak 8. klase	0,00	979
777	3565/1	VFIPL	STUBLO	Pašnjak 8. klase	0,00	773
777	3565/1	VFIPL	STUBLO	Pašnjak 8. klase	0,00	743
777	3565/1	VFIPL	STUBLO	Pašnjak 8. klase	0,00	699
777	3565/1	VFIPL	STUBLO	Pašnjak 8. klase	0,00	498

KKU	Broj parcele	Svojina	Naziv	Način korištenja	Prihod	Površina(m <sup>2</sup> )
777	3565/1	VFIPL	STUBLO	Pašnjak 8. klase	0,00	432
777	3565/1	VFIPL	STUBLO	Pašnjak 8. klase	0,00	432
777	3565/1	VFIPL	STUBLO	Pašnjak 8. klase	0,00	357
777	3565/1	VFIPL	STUBLO	Pašnjak 8. klase	0,00	236
777	3565/1	VFIPL	STUBLO	Pašnjak 8. klase	0,00	226
777	3565/1	VFIPL	STUBLO	Ostalo neplodno zemljište	0,00	319
UKUPNO:					7,44	79 13204

b) Stanje poslije promjene "A", "B" lista

KKU	Kat.broj	Naziv	Adresa	Udio	Pravo
777	990	RO UKRAS KAMEN "POSUŠJE"	POSUŠJE	1/1	Evidentirani korisnik
1355	15663	OPĆINA POSUŠJE	FRA GRGE MARTIĆA 30, POSUŠJE	1/1	Evidentirani korisnik

KKU	Broj parcele	Svojina	Naziv	Način korištenja	Prihod	Površina(m <sup>2</sup> )
777	3565/1	DS	STUBLO	Pašnjak 6. klase	2.207,67	73 58907
777	3565/1	DS	STUBLO	Pašnjak 6. klase	20,82	69408
777	3565/1	DS	STUBLO	Šuma 4. klase	148,27	61779
777	3565/1	DS	STUBLO	Pašnjak 6. klase	2,04	6804
777	3565/1	DS	STUBLO	Šuma 8. klase	0,00	5563
777	3565/1	DS	STUBLO	Pašnjak 6. klase	1,21	4019
777	3565/1	DS	STUBLO	Pašnjak 6. klase	0,89	2969
777	3565/1	DS	STUBLO	Pašnjak 6. klase	0,78	2606
777	3565/1	DS	STUBLO	Pašnjak 6. klase	0,74	2460
777	3565/1	DS	STUBLO	Pašnjak 6. klase	0,73	2436
777	3565/1	DS	STUBLO	Pašnjak 6. klase	0,73	2430
777	3565/1	DS	STUBLO	Pašnjak 6. klase	0,72	2414
777	3565/1	DS	STUBLO	Šuma 6. klase	3,26	2170
777	3565/1	DS	STUBLO	Oranica/Njiva 8. klase	7,44	2067
777	3565/1	DS	STUBLO	Pašnjak 6. klase	0,57	1913
777	3565/1	DS	STUBLO	Pašnjak 6. klase	0,52	1733
777	3565/1	DS	STUBLO	Pašnjak 6. klase	0,51	1696
777	3565/1	DS	STUBLO	Šuma 8. klase	0,00	1544
777	3565/1	DS	STUBLO	Trstik-močvara 8. klase	0,00	1477
777	3565/1	DS	STUBLO	Trstik-močvara 8. klase	0,00	1425
777	3565/1	DS	STUBLO	Pašnjak 6. klase	0,43	1418
777	3565/1	DS	STUBLO	Pašnjak 6. klase	0,42	1388
777	3565/1	DS	STUBLO	Pašnjak 6. klase	0,35	1175
777	3565/1	DS	STUBLO	Pašnjak 6. klase	0,23	773
777	3565/1	DS	STUBLO	Pašnjak 6. klase	0,22	743
777	3565/1	DS	STUBLO	Pašnjak 6. klase	0,21	699
777	3565/1	DS	STUBLO	Pašnjak 6. klase	0,15	498
777	3565/1	DS	STUBLO	Pašnjak 6. klase	0,13	432
777	3565/1	DS	STUBLO	Pašnjak 6. klase	0,13	432
777	3565/1	DS	STUBLO	Pašnjak 6. klase	0,11	357
777	3565/1	DS	STUBLO	Pašnjak 6. klase	0,07	236
777	3565/1	DS	STUBLO	Pašnjak 6. klase	0,07	226
777	3565/1	DS	STUBLO	Ostalo neplodno zemljište	0,00	319
777	3565/1	DS	STUBLO	Ostalo neplodno zemljište	0,00	45
1355	3565/21	DS	STUBLO	Pašnjak 6. klase	20,72	69071
1355	3565/21	DS	STUBLO	Šuma 6. klase	3,57	2377
1355	3565/22	DS	STUBLO	Pašnjak 6. klase	42,62	142064
1355	3565/23	DS	STUBLO	Pašnjak 6. klase	11,47	38223
1355	3565/24	DS	STUBLO	Pašnjak 6. klase	4,26	14210
1355	3565/25	DS	STUBLO	Pašnjak 6. klase	29,66	98851
1355	3565/25	DS	STUBLO	Pašnjak 6. klase	0,29	979



KKU	Broj parcele	Svojina	Naziv	Način korištenja	Prihod	Površina(m <sup>2</sup> )
1355	3565/26	DS	STUBLO	Pašnjak 6. klase	0,86	2868
UKUPNO:					2512,87	7913204

a) Stanje prije promjene "A1", "B1" lista

b) Stanje poslije promjene "A1", "B1" list

#### OBRAZLOŽENJE

Promjene navedene u izreci ovog rješenja utvrđene su i provedene u katastarskom operatu na temelju primljenog zahtjeva i dokumentacije ZAPISNIK ICIJEPANJE DIJELOVA PARCELE UKRASKAMENA KOJE IDU NA OPĆINU .

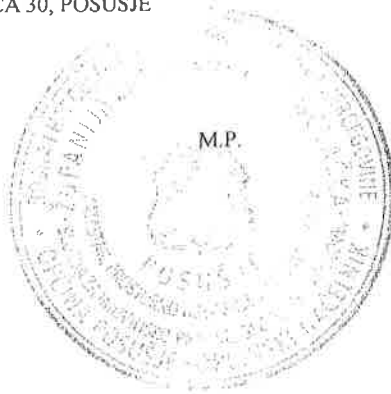
#### Dostaviti:

1. RO.UKRAS KAMEN "POSUŠJE", POSUŠJE
2. OPĆINA POSUŠJE, FRA GRGE MARTIĆA 30, POSUŠJE
3. ARHIVI

PREDSJEDNIK POVJERENSTVA:



Zdenka Jazo, dipl.iur




Bosna i Hercegovina  
Federacija Bosne i Hercegovine  
Županija Zapadnohercegovačka  
Općina Posušje  
Povjerenstvo za izlaganje na javni uvid  
podataka o nekretninama

Promjena 163/23

Broj: 06-30-161/23-2  
Datum: 03.11.2023

Katastarska općina: KONJSKO BARE

Načelnik općine Posušje, Služba za imovinsko-pravne, geodetske poslove, katastar, prostorno uređenje i zaštitu okoliša, Odsjek za katastar na temelju čl. 60. Zakona o promjeru i katastru zemljišta (Sl. list SR BIH broj 14/78, 12/87 i 26/90 koji su preuzeti propisima Federacije BiH) i čl. 200. Zakona o upravnom postupku (Službene novine Federacije BiH broj 2/98) u predmetu Promjene na planu u katastarskom operatu, po zahtjevu službeno po zapisniku donosi:

## O B A V I J E S T

1. U katastarskom operatu koje se vodi kod ovog organa mijenja se upisano stanje i to:

a) Stanje prije promjene "A", "B" lista

KKU	Kat.broj	Naziv	Adresa	Udio	Pravo
777	990	RO.UKRAS KAMEN "POSUŠJE"	POSUŠJE	1/1	Evidentirani korisnik

KKU	Broj parcele	Svojina	Naziv	Način korištenja	Prihod	Površina(m <sup>2</sup> )
777	2071/1	DS	JABUKA	Pašnjak 5. klase	0,00	3635260
777	2071/1	DS	JABUKA	Šuma 8. klase	0,00	60457
777	2071/1	DS	JABUKA	Šuma 8. klase	0,00	45372
777	2071/1	DS	JABUKA	Šuma 8. klase	0,00	14290
777	2071/1	DS	JABUKA	Šuma 8. klase	0,00	12273
777	2071/1	DS	JABUKA	Pašnjak 5. klase	0,00	9935
777	2071/1	DS	JABUKA	Šuma 8. klase	0,00	9427
777	2071/1	DS	JABUKA	Šuma 8. klase	0,00	2056
777	2071/1	DS	JABUKA	Pašnjak 5. klase	0,00	1876
777	2071/1	DS	JABUKA	Pašnjak 5. klase	0,00	1805
777	2071/1	DS	JABUKA	Šuma 8. klase	0,00	1714
777	2071/1	DS	JABUKA	Oranica/Njiva 8. klase	0,00	1565
777	2071/1	DS	JABUKA	Pašnjak 5. klase	0,00	1483
777	2071/1	DS	JABUKA	Oranica/Njiva 8. klase	0,00	1193
777	2071/1	DS	JABUKA	Pašnjak 5. klase	0,00	928
777	2071/1	DS	JABUKA	Pašnjak 5. klase	0,00	761
777	2071/1	DS	JABUKA	Pašnjak 5. klase	0,00	710
777	2071/1	DS	JABUKA	Pašnjak 5. klase	0,00	670
777	2071/1	DS	JABUKA	Pašnjak 5. klase	0,00	577
777	2071/1	DS	JABUKA	Pašnjak 5. klase	0,00	565
777	2071/1	DS	JABUKA	Pašnjak 5. klase	0,00	564
777	2071/1	DS	JABUKA	Pašnjak 5. klase	0,00	499
777	2071/1	DS	JABUKA	Pašnjak 5. klase	0,00	499
777	2071/1	DS	JABUKA	Pašnjak 5. klase	0,00	499
777	2071/1	DS	JABUKA	Pašnjak 5. klase	0,00	496
777	2071/1	DS	JABUKA	Pašnjak 5. klase	0,00	462
777	2071/1	DS	JABUKA	Pašnjak 5. klase	0,00	447
777	2071/1	DS	JABUKA	Pašnjak 5. klase	0,00	436
777	2071/1	DS	JABUKA	Pašnjak 5. klase	0,00	383

KKU	Broj parcele	Svojina	Naziv	Način korištenja	Prihod	Površina(m <sup>2</sup> )
777	2071/1	DS	JABUKA	Pašnjak 5. klase	0,00	377
777	2071/1	DS	JABUKA	Pašnjak 5. klase	0,00	374
777	2071/1	DS	JABUKA	Pašnjak 5. klase	0,00	367
777	2071/1	DS	JABUKA	Trstik-močvara 8. klase	0,00	355
777	2071/1	DS	JABUKA	Pašnjak 5. klase	0,00	353
777	2071/1	DS	JABUKA	Pašnjak 5. klase	0,00	350
777	2071/1	DS	JABUKA	Pašnjak 5. klase	0,00	341
777	2071/1	DS	JABUKA	Pašnjak 5. klase	0,00	334
777	2071/1	DS	JABUKA	Pašnjak 5. klase	0,00	329
777	2071/1	DS	JABUKA	Pašnjak 5. klase	0,00	319
777	2071/1	DS	JABUKA	Pašnjak 5. klase	0,00	315
777	2071/1	DS	JABUKA	Pašnjak 5. klase	0,00	310
777	2071/1	DS	JABUKA	Pašnjak 5. klase	0,00	309
777	2071/1	DS	JABUKA	Oranica/Njiva 8. klase	0,00	309
777	2071/1	DS	JABUKA	Pašnjak 5. klase	0,00	303
777	2071/1	DS	JABUKA	Pašnjak 5. klase	0,00	300
777	2071/1	DS	JABUKA	Pašnjak 5. klase	0,00	276
777	2071/1	DS	JABUKA	Pašnjak 5. klase	0,00	274
777	2071/1	DS	JABUKA	Pašnjak 5. klase	0,00	266
777	2071/1	DS	JABUKA	Pašnjak 5. klase	0,00	243
777	2071/1	DS	JABUKA	Pašnjak 5. klase	0,00	241
777	2071/1	DS	JABUKA	Pašnjak 5. klase	0,00	240
777	2071/1	DS	JABUKA	Pašnjak 5. klase	0,00	239
777	2071/1	DS	JABUKA	Pašnjak 5. klase	0,00	235
777	2071/1	DS	JABUKA	Pašnjak 5. klase	0,00	234
777	2071/1	DS	JABUKA	Pašnjak 5. klase	0,00	231
777	2071/1	DS	JABUKA	Trstik-močvara 8. klase	0,00	225
777	2071/1	DS	JABUKA	Pašnjak 5. klase	0,00	217
777	2071/1	DS	JABUKA	Pašnjak 5. klase	0,00	216
777	2071/1	DS	JABUKA	Pašnjak 5. klase	0,00	208
777	2071/1	DS	JABUKA	Pašnjak 5. klase	0,00	205
777	2071/1	DS	JABUKA	Pašnjak 5. klase	0,00	193
777	2071/1	DS	JABUKA	Pašnjak 5. klase	0,00	189
777	2071/1	DS	JABUKA	Pašnjak 5. klase	0,00	187
777	2071/1	DS	JABUKA	Pašnjak 5. klase	0,00	187
777	2071/1	DS	JABUKA	Pašnjak 5. klase	0,00	183
777	2071/1	DS	JABUKA	Pašnjak 5. klase	0,00	163
777	2071/1	DS	JABUKA	Pašnjak 5. klase	0,00	159
777	2071/1	DS	JABUKA	Pašnjak 5. klase	0,00	159
777	2071/1	DS	JABUKA	Pašnjak 5. klase	0,00	155
777	2071/1	DS	JABUKA	Pašnjak 5. klase	0,00	144
777	2071/1	DS	JABUKA	Pašnjak 5. klase	0,00	124
777	2071/1	DS	JABUKA	Pašnjak 5. klase	0,00	113
777	2071/1	DS	JABUKA	Ostalo neplodno zemljište	0,00	113
777	2071/1	DS	JABUKA	Ostalo neplodno zemljište	0,00	58
777	2071/1	DS	JABUKA	Ostalo neplodno zemljište	0,00	41
777	2071/1	DS	JABUKA	Ostalo neplodno zemljište	0,00	26
777	2071/1	DS	JABUKA	Ostalo neplodno zemljište	0,00	25
777	2071/1	DS	JABUKA	Ostalo neplodno zemljište	0,00	4
777	2071/1	DS	JABUKA	Ostalo neplodno zemljište	0,00	4
UKUPNO:					0	3818324

b) Stanje poslije promjene "A", "B" lista

KKU	Kat.broj	Naziv	Adresa	Udio	Pravo
699	899	PRSKALO MATE ŽARKO	LIŠTICA , MOKRO	1/1	Evidentirani korisnik
777	990	RO.UKRAS KAMEN "POSUŠJE"	POSUŠJE	1/1	Evidentirani korisnik

KU	Kat.broj	Naziv	Adresa	Udio	Pravo
1355	15663	OPĆINA POSUŠJE	FRA GRGE MARTIČA 30, POSUŠJE	1/1	Evidentirani korisnik

KKU	Broj parcele	Svojina	Naziv	Način korištenja	Prihod	Površina(m <sup>2</sup> )
699	2071/318	VFIPL.	JABUKA	Pašnjak 5. klase	0,09	189
777	2071/1	DS	JABUKA	Pašnjak 5. klase	728,94	1457884
777	2071/1	DS	JABUKA	Šuma 4. klase	22,62	9427
777	2071/1	DS	JABUKA	Oranica/Njiva 8. klase	4,29	1193
777	2071/1	DS	JABUKA	Pašnjak 5. klase	0,38	761
777	2071/1	DS	JABUKA	Pašnjak 5. klase	0,36	710
777	2071/1	DS	JABUKA	Pašnjak 5. klase	0,29	577
777	2071/1	DS	JABUKA	Pašnjak 5. klase	0,28	565
777	2071/1	DS	JABUKA	Pašnjak 5. klase	0,28	564
777	2071/1	DS	JABUKA	Pašnjak 5. klase	0,25	499
777	2071/1	DS	JABUKA	Pašnjak 5. klase	0,25	499
777	2071/1	DS	JABUKA	Pašnjak 5. klase	0,25	499
777	2071/1	DS	JABUKA	Pašnjak 5. klase	0,25	496
777	2071/1	DS	JABUKA	Pašnjak 5. klase	0,23	462
777	2071/1	DS	JABUKA	Pašnjak 5. klase	0,22	436
777	2071/1	DS	JABUKA	Pašnjak 5. klase	0,19	383
777	2071/1	DS	JABUKA	Pašnjak 5. klase	0,19	377
777	2071/1	DS	JABUKA	Pašnjak 5. klase	0,18	367
777	2071/1	DS	JABUKA	Pašnjak 5. klase	0,17	341
777	2071/1	DS	JABUKA	Pašnjak 5. klase	0,17	334
777	2071/1	DS	JABUKA	Pašnjak 5. klase	0,16	329
777	2071/1	DS	JABUKA	Pašnjak 5. klase	0,16	310
777	2071/1	DS	JABUKA	Pašnjak 5. klase	0,15	309
777	2071/1	DS	JABUKA	Pašnjak 5. klase	0,15	300
777	2071/1	DS	JABUKA	Pašnjak 5. klase	0,14	276
777	2071/1	DS	JABUKA	Pašnjak 5. klase	0,14	274
777	2071/1	DS	JABUKA	Pašnjak 5. klase	0,12	243
777	2071/1	DS	JABUKA	Pašnjak 5. klase	0,12	239
777	2071/1	DS	JABUKA	Pašnjak 5. klase	0,12	235
777	2071/1	DS	JABUKA	Pašnjak 5. klase	0,12	234
777	2071/1	DS	JABUKA	Pašnjak 5. klase	0,12	231
777	2071/1	DS	JABUKA	Pašnjak 5. klase	0,11	216
777	2071/1	DS	JABUKA	Pašnjak 5. klase	0,10	208
777	2071/1	DS	JABUKA	Pašnjak 5. klase	0,10	205
777	2071/1	DS	JABUKA	Pašnjak 5. klase	0,10	193
777	2071/1	DS	JABUKA	Pašnjak 5. klase	0,09	187
777	2071/1	DS	JABUKA	Pašnjak 5. klase	0,09	187
777	2071/1	DS	JABUKA	Pašnjak 5. klase	0,09	183
777	2071/1	DS	JABUKA	Pašnjak 5. klase	0,08	163
777	2071/1	DS	JABUKA	Pašnjak 5. klase	0,08	159
777	2071/1	DS	JABUKA	Pašnjak 5. klase	0,06	124
777	2071/1	DS	JABUKA	Pašnjak 5. klase	0,06	113
777	2071/1	DS	JABUKA	Ostalo neplodno zemljište	0,00	4
777	2071/1	DS	JABUKA	Ostalo neplodno zemljište	0,00	4
1355	2071/319	DS	JABUKA	Pašnjak 5. klase	0,12	231
1355	2071/320	DS	JABUKA	Pašnjak 5. klase	0,10	193
1355	2071/321	DS	JABUKA	Pašnjak 5. klase	0,10	205
1355	2071/321	DS	JABUKA	Ostalo neplodno zemljište	0,00	33
1355	2071/322	DS	JABUKA	Pašnjak 5. klase	0,17	343
1355	2071/323	DS	JABUKA	Pašnjak 5. klase	0,41	827
1355	2071/323	DS	JABUKA	Ostalo neplodno zemljište	0,00	20
1355	2071/324	DS	JABUKA	Pašnjak 5. klase	0,15	302

KKU	Broj parcele	Svojina	Naziv	Način korištenja	Prihod	Površina(m <sup>2</sup> )
1355	2071/325	DS	JABUKA	Pašnjak 5. klase	200,40	400792
1355	2071/325	DS	JABUKA	Šuma 5. klase	22,44	14025
1355	2071/325	DS	JABUKA	Ostalo neplodno zemljište	0,00	58
1355	2071/325	DS	JABUKA	Ostalo neplodno zemljište	0,00	41
1355	2071/326	DS	JABUKA	Pašnjak 5. klase	517,10	1034194
1355	2071/326	DS	JABUKA	Pašnjak 5. klase	0,90	1805
1355	2071/326	DS	JABUKA	Oranica/Njiva 8. klase	1,11	309
1355	2071/326	DS	JABUKA	Pašnjak 5. klase	0,15	303
1355	2071/326	DS	JABUKA	Pašnjak 5. klase	0,11	217
1355	2071/326	DS	JABUKA	Pašnjak 5. klase	0,07	144
1355	2071/326	DS	JABUKA	Ostalo neplodno zemljište	0,00	113
1355	2071/327	DS	JABUKA	Pašnjak 5. klase	370,25	740495
1355	2071/327	DS	JABUKA	Šuma 5. klase	96,74	60460
1355	2071/327	DS	JABUKA	Šuma 4. klase	108,90	45375
1355	2071/327	DS	JABUKA	Šuma 5. klase	19,64	12273
1355	2071/327	DS	JABUKA	Pašnjak 5. klase	4,97	9935
1355	2071/327	DS	JABUKA	Šuma 5. klase	3,29	2056
1355	2071/327	DS	JABUKA	Pašnjak 5. klase	0,94	1876
1355	2071/327	DS	JABUKA	Šuma 5. klase	2,74	1714
1355	2071/327	DS	JABUKA	Oranica/Njiva 8. klase	5,63	1565
1355	2071/327	DS	JABUKA	Pašnjak 5. klase	0,74	1483
1355	2071/327	DS	JABUKA	Pašnjak 5. klase	0,46	928
1355	2071/327	DS	JABUKA	Pašnjak 5. klase	0,34	670
1355	2071/327	DS	JABUKA	Pašnjak 5. klase	0,22	447
1355	2071/327	DS	JABUKA	Pašnjak 5. klase	0,19	374
1355	2071/327	DS	JABUKA	Trstik-močvara 8. klase	0,00	355
1355	2071/327	DS	JABUKA	Pašnjak 5. klase	0,18	353
1355	2071/327	DS	JABUKA	Pašnjak 5. klase	0,18	350
1355	2071/327	DS	JABUKA	Pašnjak 5. klase	0,16	319
1355	2071/327	DS	JABUKA	Pašnjak 5. klase	0,16	315
1355	2071/327	DS	JABUKA	Pašnjak 5. klase	0,13	266
1355	2071/327	DS	JABUKA	Pašnjak 5. klase	0,12	241
1355	2071/327	DS	JABUKA	Pašnjak 5. klase	0,12	240
1355	2071/327	DS	JABUKA	Trstik-močvara 8. klase	0,00	225
1355	2071/327	DS	JABUKA	Pašnjak 5. klase	0,08	159
1355	2071/327	DS	JABUKA	Pašnjak 5. klase	0,08	155
1355	2071/327	DS	JABUKA	Ostalo neplodno zemljište	0,00	26
1355	2071/327	DS	JABUKA	Ostalo neplodno zemljište	0,00	25
UKUPNO:					2121,93	3818324

a) Stanje prije promjene "A1", "B1" lista

b) Stanje poslije promjene "A1", "B1" list

#### OBRAZLOŽENJE

Promjene navedene u izreci ovog rješenja utvrđene su i provedene u katastarskom operatu na temelju primljenog zahtjeva i dokumentacije ZAPISNIK I CIJEPANJE DIJELOVA PARCELE UKRASKAMENA KOJE IDU NA OPĆINU.

**Dostaviti:**

1. PROJEKT UKRAS KAMEN "POSUŠJE", POSUŠJE
2. OPĆINA POSUŠJE, FRA GRGE MARTIČA 30, POSUŠJE
3. PRSKALO MATE ŽARKO, LIŠTICA, MOKRO
4. ARHIVI



PREDSJEDNIK POVJERENSTVA:

  
Zdenka Jazo, dipl.iur



Bosna i Hercegovina  
Federacija Bosne i Hercegovine  
Županija Zapadnohercegovačka  
Općina Posušje  
Povjerenstvo za izlaganje na javni uvid  
podataka o nekretninama

Broj: 06-30-162/23-2

Datum: 06.11.2023

Katastarska općina: KONJSKO BARE

Načelnik općine Posušje, Služba za imovinsko-pravne, geodetske poslove, katastar, prostorno uređenje i zaštitu okoliša, Odsjek za katastar na temelju čl. 60. Zakona o promjeru i katastru zemljišta (Sl. list SR BIH broj 14/78, 12/87 i 26/90 koji su preuzeti propisima Federacije BiH) i čl. 200. Zakona o upravnom postupku (Službene novine Federacije BiH broj 2/98) u predmetu Promjene u operatu u katastarskom operatu, službeno po ZAKLJUČENI PREDMETIMA IZ PRIGOVORA U PROT 434/19, 441/19 I 126/23 I PO zapisniku donosi:

## O B A V I J E S T

I. U katastarskom operatu koje se vodi kod ovog organa mijenja se upisano stanje i to:

### a) Stanje prije promjene "A", "B" lista

KKU	Kat.broj	Naziv	Adresa	Udio	Pravo
777	16033	ŽUPANIJA ZAPADNOHERCEGOVAČKA	POBIJENIH FRANJEVACA BB, ŠIROKI BRIJEG	1/1	Evidentirani korisnik

KKU	Broj parcele	Svojina	Naziv	Način korištenja	Prihod	Površina(m <sup>2</sup> )
777	381	VFIPL	DONJE BADNJE	Pašnjak 4. klase	1,69	2421
777	3018/1	VFIPL	MAZGRICE	Pašnjak 6. klase	2,93	9751
777	3018/2	VFIPL	MAZGRICE	Pašnjak 6. klase	0,08	272
777	3018/2	VFIPL	MAZGRICE	Ostalo neplodno zemljište	0,00	26
777	3608/2	VFIPL	VITRENJAČA	Pašnjak 8. klase	0,00	5832
UKUPNO:					4,70	18302

### b) Stanje poslije promjene "A", "B" lista

KKU	Kat.broj	Naziv	Adresa	Udio	Pravo
1355	15663	OPĆINA POSUŠJE	FRA GRGE MARTIĆA 30, POSUŠJE	1/1	Evidentirani korisnik

KKU	Broj parcele	Svojina	Naziv	Način korištenja	Prihod	Površina(m <sup>2</sup> )
1355	381	VFIPL	DONJE BADNJE	Pašnjak 4. klase	1,69	2421
1355	3018/1	VFIPL	MAZGRICE	Pašnjak 6. klase	2,93	9751
1355	3018/2	VFIPL	MAZGRICE	Pašnjak 6. klase	0,08	272
1355	3018/2	VFIPL	MAZGRICE	Ostalo neplodno zemljište	0,00	26
1355	3608/2	VFIPL	VITRENJAČA	Pašnjak 8. klase	0,00	5832
UKUPNO:					4,70	18302

### a) Stanje prije promjene "A1", "B1" lista

### b) Stanje poslije promjene "A1", "B1" list

### OBRAZLOŽENJE

Promjene navedene u izreci ovog rješenja utvrđene su i provedene u katastarskom operatu na temelju primljenog zahtjeva i dokumentacije R:7/21.

**Dostaviti:**

1. ŽUPANIJA ZAPADNOHERCEGOVAČKA, POBIJENIH FRANJEVACA BB,  
ŠIROKI BRIJEG  
2. OPĆINA POSUŠJE, FRA GRGE MARTIĆA 30, POSUŠJE

3. ARHIVI



PREDSJEDNIK POVJERENSTVA:

  
Zdenka Jazb, dipl. iur.





# OPĆINA POSUŠJE K.O. KONJSKO BARE

## LEGENDA

- izdvojeno iz PL 777 za općinu
- izdvojeno iz RL 777 za županiju
- evidentirani korisnici
- jezero



# OPĆINA POSUŠJE K.O. KONJSKO BARE





## LEGENDA

-  izdvojeno iz PL 777 za općinu
-  izdvojeno iz PL 777 za županiju
-  evidentirani korisnici
-  jezero



# OPĆINA POSUŠJE K.O. KONJSKO BARE

## LEGENDA:

-  izdvojeno iz PL 777 za općinu
-  izdvojeno iz PL 777 za županiju
-  evidentirani korisnici
-  jezero

